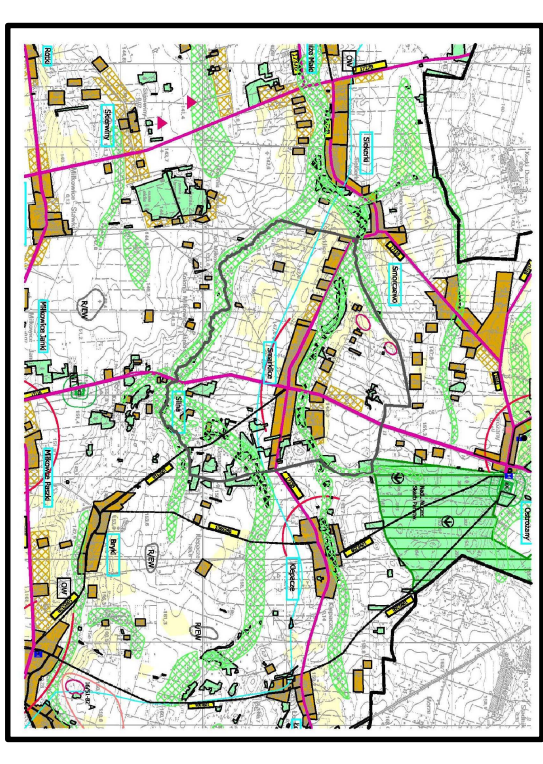
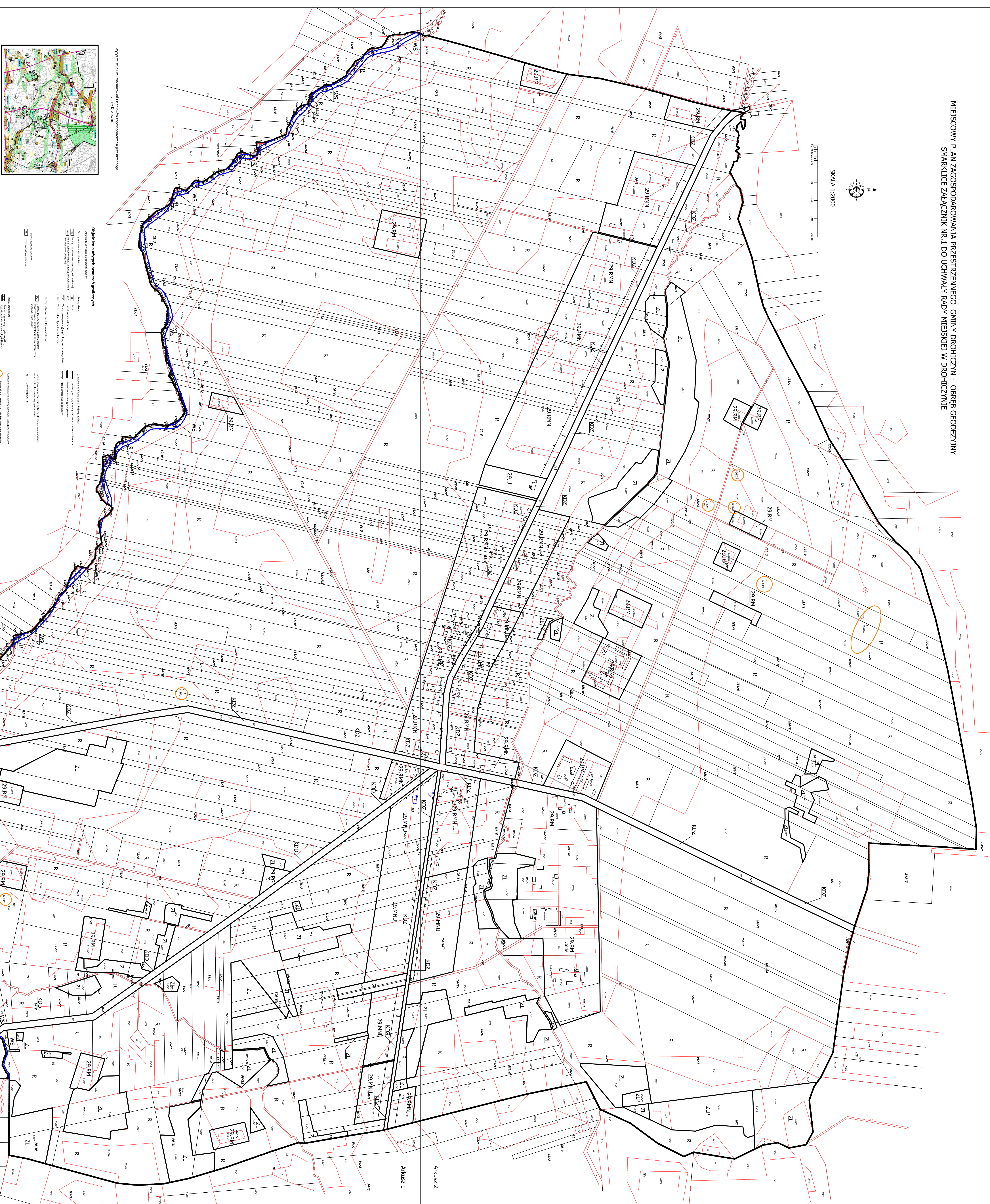
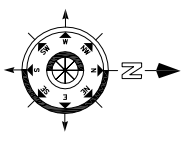


SKALA 1:2000



Wzrost do standardu mapy technicznej i topograficznej z uwzględnieniem zmian granic przeliczeniowych

- Obiekty i urządzenia techniczne**
- Linie energetyczne
  - Linie wodociągowe
  - Linie gazowe
  - Linie telekomunikacyjne
  - Linie ciepłownicze
  - Linie kanalizacyjne
  - Linie inżynierskie
  - Linie kolejowe
  - Linie drożnicze
  - Linie lotnicze
  - Linie kolejowe
  - Linie drożnicze
  - Linie lotnicze
- Obiekty i urządzenia techniczne**
- Linie energetyczne
  - Linie wodociągowe
  - Linie gazowe
  - Linie telekomunikacyjne
  - Linie ciepłownicze
  - Linie kanalizacyjne
  - Linie inżynierskie
  - Linie kolejowe
  - Linie drożnicze
  - Linie lotnicze
  - Linie kolejowe
  - Linie drożnicze
  - Linie lotnicze

SKALA 1:2000

PROJEKTOWAŁ	OPRACOWAŁ	WYKONAŁ	WERYFIKOWAŁ
...	...	...	...

Legenda:

...	...
...	...
...	...





ERROR: syntaxerror  
OFFENDING COMMAND: --nostringval--

STACK:

/Title  
( )  
/Subject  
(D:20140112230108+01'00')  
/ModDate  
( )  
/Keywords  
(PDFCreator Version 0.9.5)  
/Creator  
(D:20140112230108+01'00')  
/CreationDate  
(yb)  
/Author  
-mark-