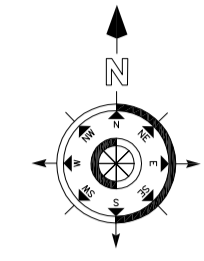
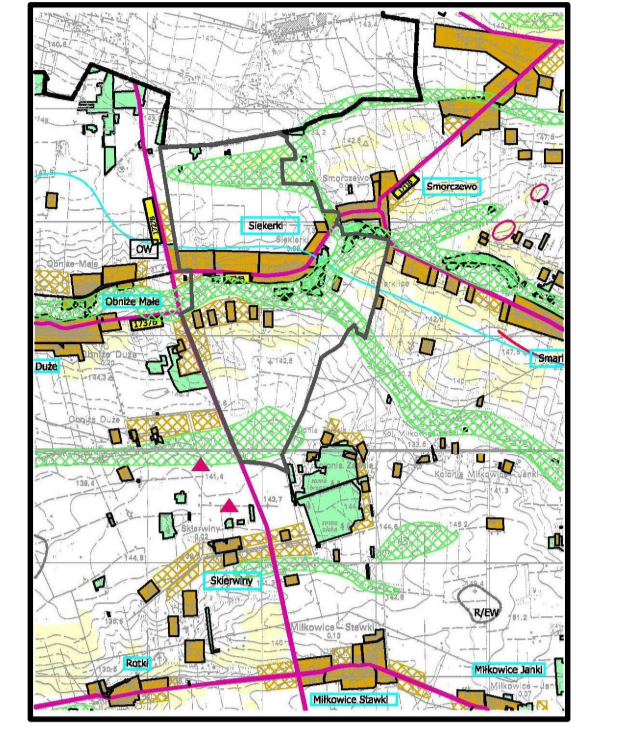
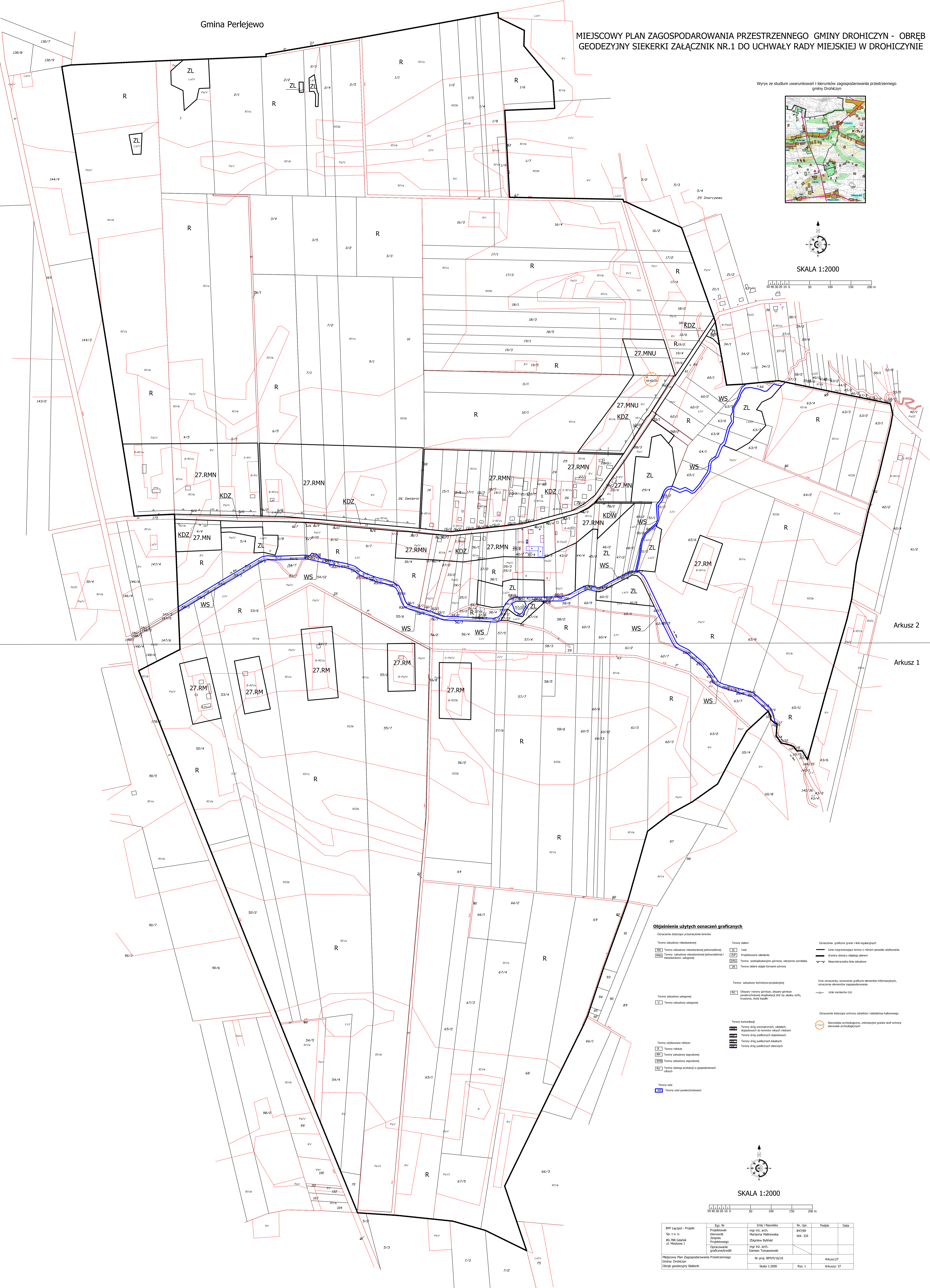


Wzrys ze studium uwarunkowań i kierunków zagospodarowania przestrzennego gminy Drohiczyń



SKALA 1:2000

50 100 150 200 m



Arkusz 2
Arkusz 1

Objaśnienia użytych oznaczeń graficznych

Oznaczenia dotyczące przeznaczenia terenów

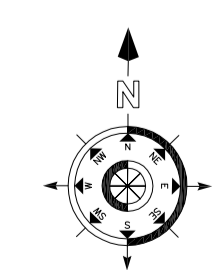
- Tereny zabudowy mieszkaniowej (jednostanowej)
- Tereny zabudowy mieszkaniowej (jednostanowej)
- Tereny zabudowy usługowej
- Tereny zabudowy usługowej
- Tereny użytkowane rekreacyjnie
- Tereny wodne

Oznaczenia granic i linii regulacyjnych

- Linia rozgraniczająca tereny o różnym sposobie użytkowania
- Granica obszaru objętego planem
- Historiograficzna linia zabudowy

Oznaczenia dotyczące ochrony zabytków i dziedzictwa kulturowego

- Stawiska archeologiczne, orientacyjne granice stref ochrony stanowisk archeologicznych



SKALA 1:2000

50 100 150 200 m

Opis	Opis	Opis	Opis	Opis
SPR Liczba - Projekt	Egz. Nr	Int. i Nazwisko	Nr. Upr.	Podpis
Sp. z o.o.	Projektowa-	mjr inż. arch.	847/89	
80-788 Gdańsk	konstrukcja	Mariano Halnowska	Wsk-335	
ul. Holbrowa 1	Projektowego	Zbigniew Byliński		
	Opracowanie	mjr inż. arch.		
	graficzne/realizacji	Dariusz Tomaszewski		
Miejscowy Plan Zagospodarowania Przestrzennego	Nr. prog. RP/PP/16/30		Arkusze: 27	
Gmina: Drohiczyń	Skala 1:2000		Rys. 1	Arkusze: 37
Obręb geodezyjny Siekerki				

ERROR: syntaxerror
OFFENDING COMMAND: --nostringval--

STACK:

/Title
()
/Subject
(D:20140112224119+01'00')
/ModDate
()
/Keywords
(PDFCreator Version 0.9.5)
/Creator
(D:20140112224119+01'00')
/CreationDate
(yb)
/Author
-mark-