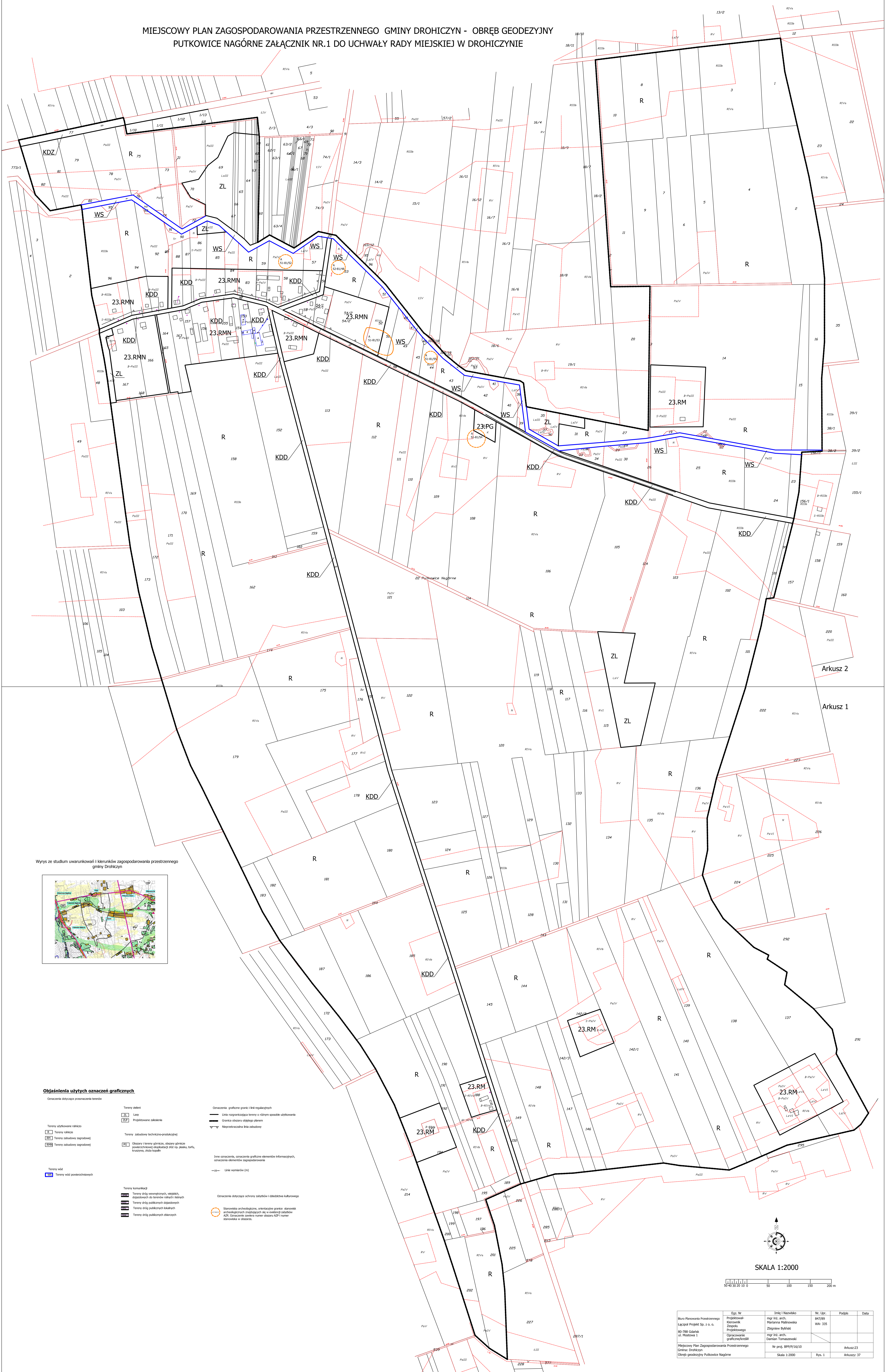
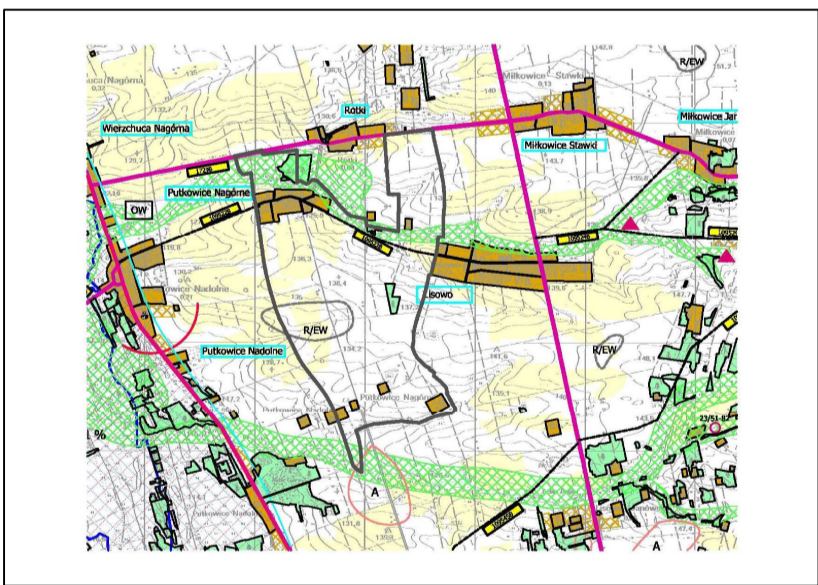


MIEJSCOWY PLAN ZAGOSPODAROWANIA PRZESTRZENNEGO GMINY DROHICZYN - OBRĘB GEODEZYJNY  
PUTKOWICE NAGÓRNE ZAŁĄCZNIK NR.1 DO UCHWAŁY RADY MIEJSKIEJ W DROHICZYNIE



Wynies z studium uwarunkowań i kierunków zagospodarowania przestrzennego gminy Drohiczyń



**Objaśnienia użytych oznaczeń graficznych**

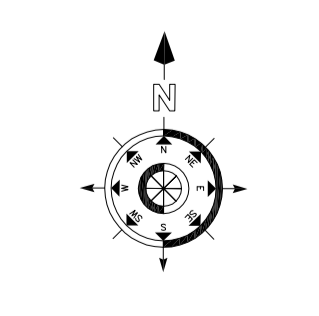
Oznaczenia dotyczące przeznaczenia terenów

- Tereny zielone
- Tereny zabudowy mieszkaniowej
- Tereny zabudowy usługowej
- Tereny zabudowy przemysłowej
- Tereny wód
- Tereny wód powierzchniowych
- Tereny komunikacji
- Tereny dróg wojewódzkich, wojewódzkich, wojewódzkich i dróg powiatowych
- Tereny dróg publicznych
- Tereny dróg publicznych
- Tereny dróg publicznych

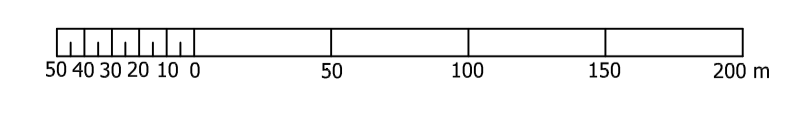
- Linie regulacyjne
- Linie rozgraniczające tereny o różnym sposobie użytkowania
- Granica obszaru objętego planem
- Nieprzeznaczona linia zabudowy

Linie oznaczające, oznaczenia graficzne elementów informacyjnych, oznaczenia elementów zagospodarowania

- Linie wyznacznikowe (m)
- Oznaczenia dotyczące ochrony zabytków i dziedzictwa kulturowego
- Stawiska archeologiczne, ustronijone granice stanowisk archeologicznych znajdujących się w otoczeniu zabytków ADP. Oznaczenia zawierają numer obszaru ADP i numer stanowiska w obszarze



SKALA 1:2000



Biuro Inżynierii Projektowej	Imię i Nazwisko	Nr. Licz.	Podpis	Data
Biuro Inżynierii Projektowej Łączpol Projekt Sp. z o.o. 80-798 Gdańsk ul. Mostowa 1	mgr inż. arch. Marta Halińska Zdzisław Ryński mgr inż. arch. Dariusz Tomaszewski	1847/19 Wk-135		
Miejscowy Plan Zagospodarowania Przestrzennego Gminy Drohiczyń, Obręb geodezyjny Putkowice Nagórne		Nr prot. BPR/19/16/10 Skala 1:2000	Ryk. 1	Arkusz: 33 Arkusz: 37



ERROR: syntaxerror  
OFFENDING COMMAND: --nostringval--

STACK:

/Title  
( )  
/Subject  
(D:20140112232744+01'00')  
/ModDate  
( )  
/Keywords  
(PDFCreator Version 0.9.5)  
/Creator  
(D:20140112232744+01'00')  
/CreationDate  
(yb)  
/Author  
-mark-