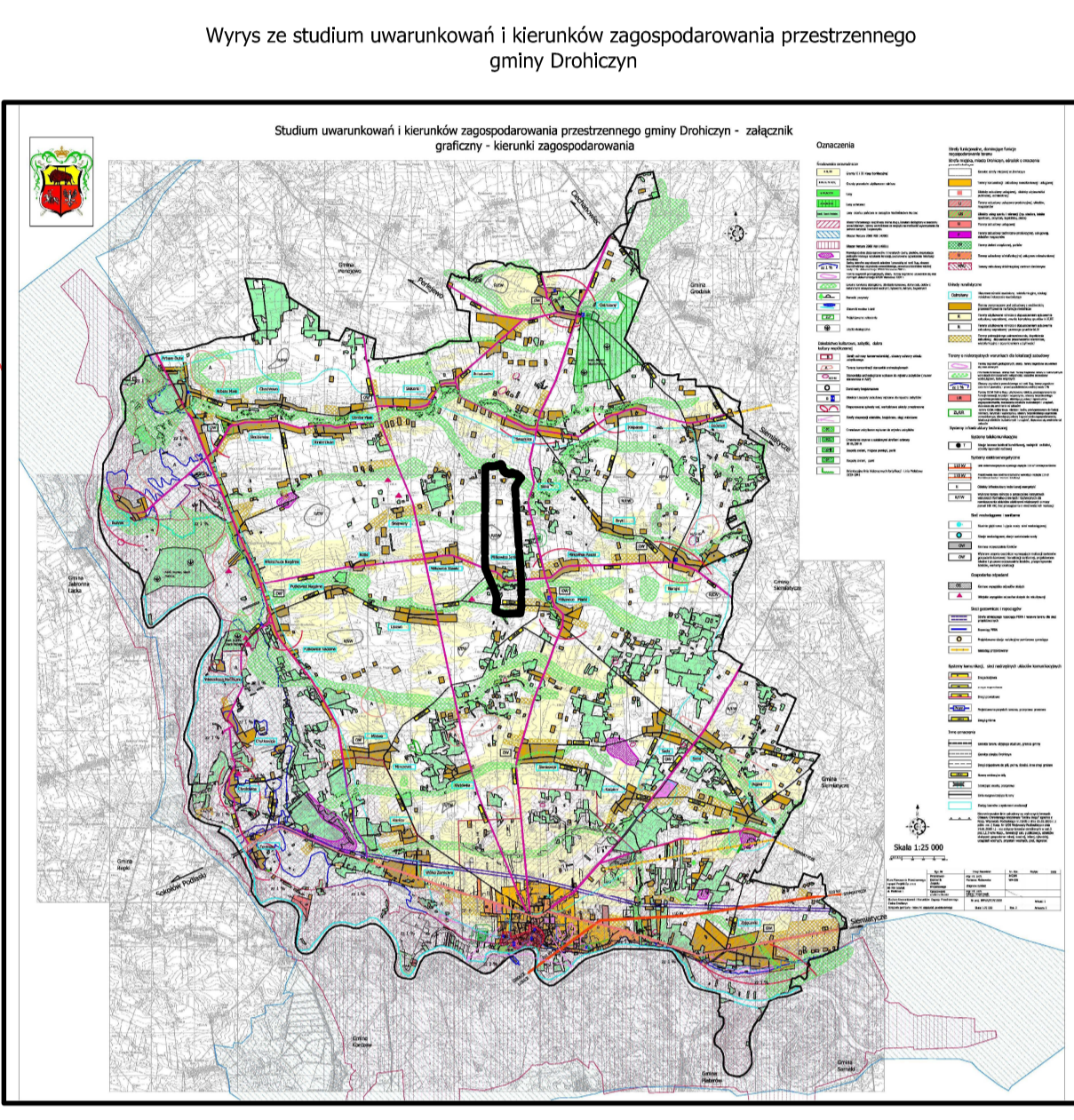
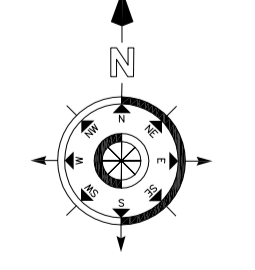


MIEJSKOWY PLAN ZAGOSPODAROWANIA PRZESTRZENNEGO GMINY DROHICZYN - OBRĘB GEODEZYJNY MIŁKOWICE JANKI ZAŁĄCZNIK NR.1 DO UCHWAŁY RADY MIEJSKIEJ W DROHICZYNIE

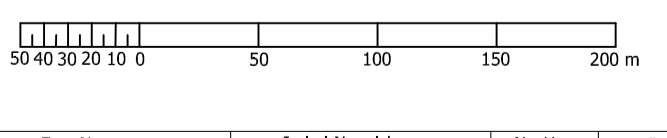


Objaśnienia użytych oznaczeń graficznych

- Oznaczenia terenów przeznaczonych do zabudowy mieszkaniowej:
- [Symbol] Tereny zabudowy mieszkaniowej
 - [Symbol] Tereny zabudowy mieszkaniowej jednorodzinnej
 - [Symbol] Tereny zabudowy mieszkaniowej jednorodzinnej (mieszkalnictwo bliźniacowe)
 - [Symbol] Tereny zabudowy mieszkaniowej wielorodzinnej
- Oznaczenia terenów przeznaczonych do zabudowy usługowej:
- [Symbol] Tereny zabudowy usługowej
 - [Symbol] Tereny zabudowy usługowej
 - [Symbol] Tereny zabudowy usługowej, zabudowy użyteczności publicznej, usług publicznych, kultury
- Oznaczenia terenów przeznaczonych do zabudowy rekreacyjnej:
- [Symbol] Tereny zabudowy rekreacyjnej
 - [Symbol] Tereny zabudowy rekreacyjnej
 - [Symbol] Tereny zabudowy rekreacyjnej
 - [Symbol] Tereny zabudowy rekreacyjnej
 - [Symbol] Tereny zabudowy rekreacyjnej
 - [Symbol] Tereny zabudowy rekreacyjnej
- Oznaczenia terenów przeznaczonych do zabudowy przemysłowej i usługowej:
- [Symbol] Tereny zabudowy przemysłowej i usługowej
 - [Symbol] Tereny zabudowy przemysłowej i usługowej
 - [Symbol] Tereny zabudowy przemysłowej i usługowej
 - [Symbol] Tereny zabudowy przemysłowej i usługowej
 - [Symbol] Tereny zabudowy przemysłowej i usługowej
 - [Symbol] Tereny zabudowy przemysłowej i usługowej
- Oznaczenia terenów przeznaczonych do zabudowy inżynierskiej i technicznej:
- [Symbol] Tereny zabudowy inżynierskiej i technicznej
 - [Symbol] Tereny zabudowy inżynierskiej i technicznej
 - [Symbol] Tereny zabudowy inżynierskiej i technicznej
 - [Symbol] Tereny zabudowy inżynierskiej i technicznej
- Oznaczenia terenów przeznaczonych do zabudowy zielonej i rekreacyjnej:
- [Symbol] Tereny zabudowy zielonej i rekreacyjnej
 - [Symbol] Tereny zabudowy zielonej i rekreacyjnej
 - [Symbol] Tereny zabudowy zielonej i rekreacyjnej
- Oznaczenia terenów przeznaczonych do zabudowy infrastruktury i usług publicznych:
- [Symbol] Tereny zabudowy infrastruktury i usług publicznych
 - [Symbol] Tereny zabudowy infrastruktury i usług publicznych
 - [Symbol] Tereny zabudowy infrastruktury i usług publicznych
 - [Symbol] Tereny zabudowy infrastruktury i usług publicznych
- Oznaczenia terenów przeznaczonych do zabudowy infrastruktury i usług publicznych (inne):
- [Symbol] Tereny zabudowy infrastruktury i usług publicznych (inne)
 - [Symbol] Tereny zabudowy infrastruktury i usług publicznych (inne)
 - [Symbol] Tereny zabudowy infrastruktury i usług publicznych (inne)
- Oznaczenia terenów przeznaczonych do zabudowy infrastruktury i usług publicznych (inne):
- [Symbol] Tereny zabudowy infrastruktury i usług publicznych (inne)
 - [Symbol] Tereny zabudowy infrastruktury i usług publicznych (inne)
 - [Symbol] Tereny zabudowy infrastruktury i usług publicznych (inne)



SKALA 1:2000



Biuro Planowania Przestrzennego Biuro Projekt 50, z o.o. ul. Hosiowa 1 Gmina Drohiczyń	Egz. Nr Projektant Zaprojektował	Imię i Nazwisko mgr inż. arch. Mieczysław Kłafkiewicz	Nr. Licz. 94/100	Strona 104 z 115	Data
	Skala Projektant Opracowanie graficzne/kadry	Zespół Zbigniew Białkiński mgr inż. arch. Dariusz Tomaszewski			
	Miejscowy Plan Zagospodarowania Przestrzennego Gminy Drohiczyń Obręb geodezyjny Miłkowie Janki	Nr. prz. BPP/P/14/10 Skala 1:2000	Rev. 1	Arkusz 14	Arkusz 17

ERROR: syntaxerror
OFFENDING COMMAND: --nostringval--

STACK:

/Title
()
/Subject
(D:20140112221008+01'00')
/ModDate
()
/Keywords
(PDFCreator Version 0.9.5)
/Creator
(D:20140112221008+01'00')
/CreationDate
(yb)
/Author
-mark-