

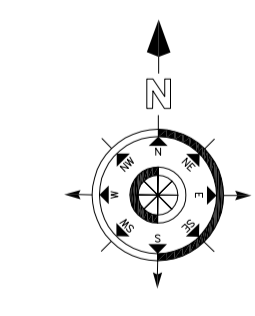
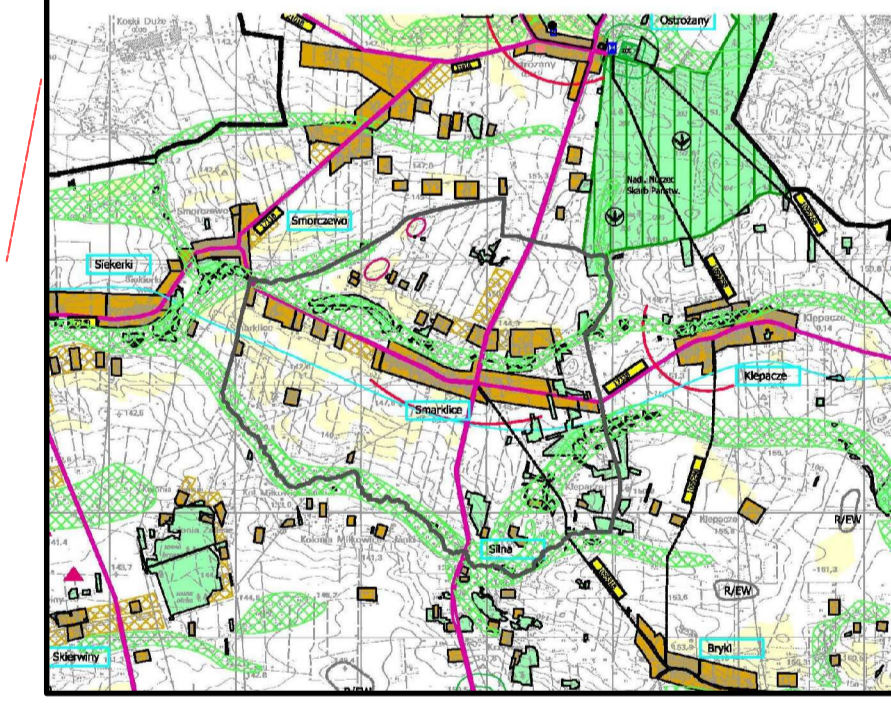
MIEJSKOWY PLAN ZAGOSPODAROWANIA PRZESTRZENNEGO GMINY DROHICZYN - OBRĘB GEODEZYJNY SMORCZEWO ZAŁĄCZNIK NR.1 DO UCHWAŁY RADY MIEJSKIEJ W DROHICZYNIE NR.....

Gmina Perlejewo


**Objaśnienia użytych oznaczeń graficznych**

- Oznaczenia dotyczące przeznaczenia terenów
- R Tereny zabudowy mieszkaniowej
  - RM Tereny zabudowy mieszkaniowej (jednorodzinnej)
  - RMN Tereny zabudowy mieszkaniowej (jednorodzinnej) i mieszkaniowo-usługowej
  - U Tereny zabudowy usługowej
  - UO Tereny zabudowy usługowej
  - K Tereny rekreacyjne
  - KZ Tereny zabudowy zagrodowej
  - KZD Tereny zabudowy zagrodowej, nieruchomości rolnej
  - W Tereny wód
  - WZ Tereny wód powierzchniowych
  - P Tereny zabudowy techniczno-produkcyjnej
- Tereny zieleni
- Z Lasy
  - ZP Projektowane zakłęcia
  - ZD Tereny poeksploatacyjne górnicze, rądzynne wyrobiska
  - ZO Tereny zieleni objęte formami ochrony
- Tereny komunikacji
- D Tereny dróg wsiadkowych, dojazdowych do terenów rolniczych i lasów, dróg wewnętrznych
  - DPU Tereny dróg publicznych dojazdowych
  - DPUK Tereny dróg publicznych lokalnych
  - DPUO Tereny dróg publicznych obwodowych
- Oznaczenia graficzne granic i linii regulacyjnych
- Linia rozgraniczająca tereny o różnym sposobie użytkowania
  - Granica obszaru objętego planem
  - Nieprzekraczalna linia zabudowy
- Inne oznaczenia, oznaczenia graficzne elementów informacyjnych, oznaczenia elementów zagospodarowania
- A Stanowiska archeologiczne, orientacyjne granice stref ochrony starostwisk archeologicznych
  - Linie wymiarów (m)

Wrys z studium uwarunkowań i kierunków zagospodarowania przestrzennego gminy Drohiczyń



SKALA 1:2000



BPP Łączpol - Projekt Sp. z o.o. 80-788 Gdańsk ul. Mostowa 1	Egz. Nr Projektował- Kierownik Zespołu Projektowego Opracowanie graficzne/wesili	Imię i Nazwisko mgr inż. arch. Małgorzata Malinowska Zbigniew Byłtyński mgr inż. arch. Małgorzata Malinowska	Nr. Upr. 847899 WA-335	Podpis	Data
Miejscowy Plan Zagospodarowania Przestrzennego Gminy Drohiczyń Obręb geodezyjny Smorczewo		Nr. proj. BPP/16/10	Skala 1:2000	Rys. 1	Arkusz: 30 Arkusz: 37



ERROR: syntaxerror  
OFFENDING COMMAND: --nostringval--

STACK:

/Title  
( )  
/Subject  
(D:20130901205405+02'00')  
/ModDate  
( )  
/Keywords  
(PDFCreator Version 0.9.5)  
/Creator  
(D:20130901205405+02'00')  
/CreationDate  
(yb)  
/Author  
-mark-