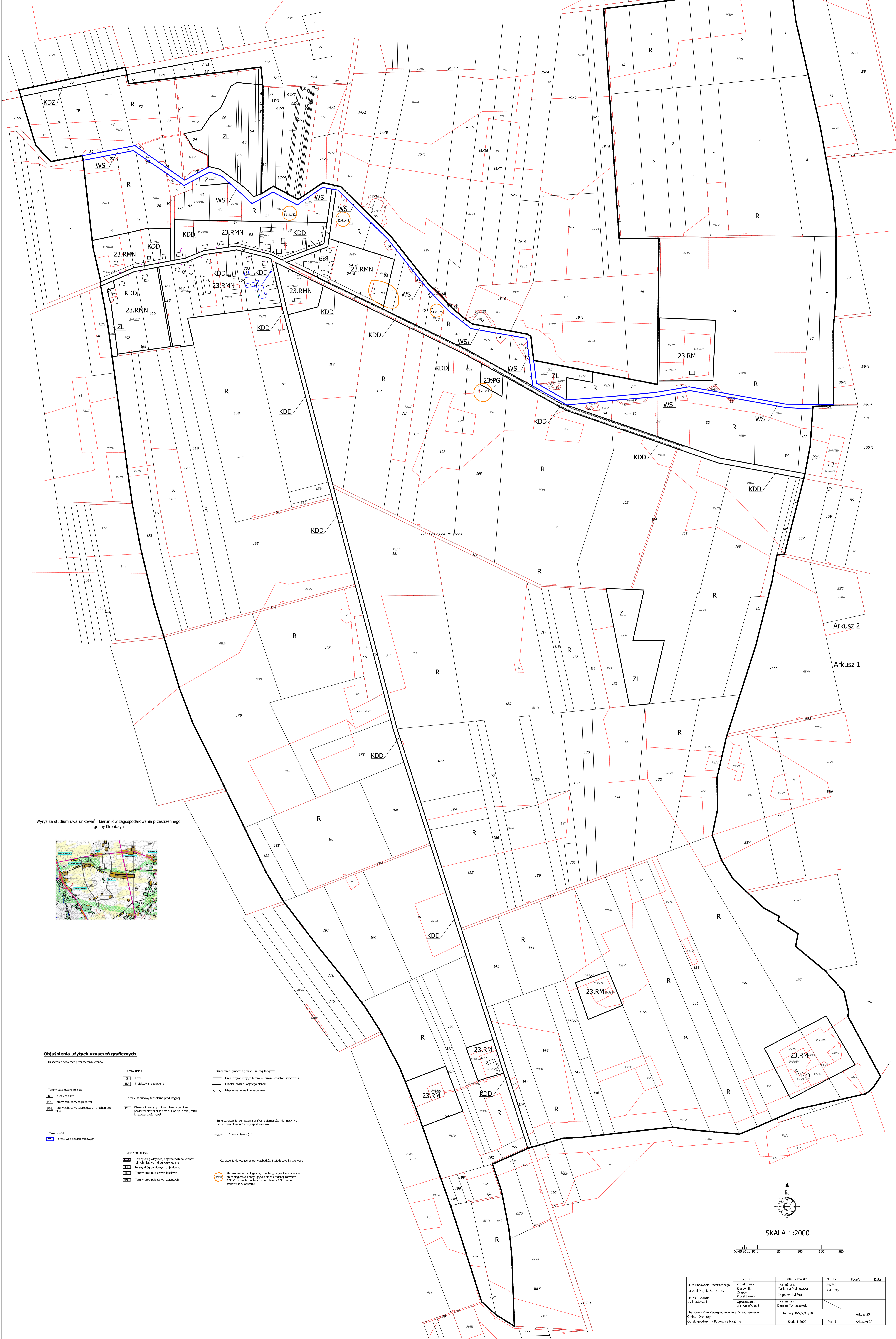
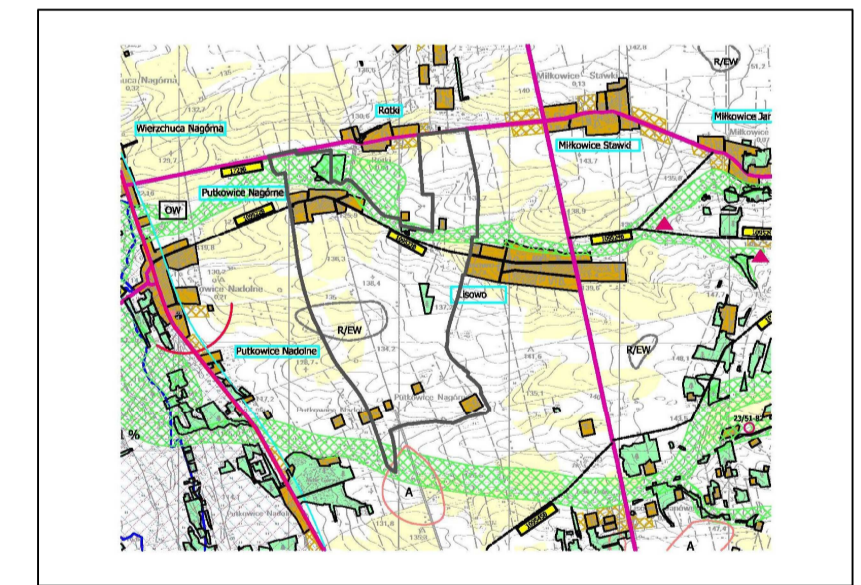


MIEJSCOWY PLAN ZAGOSPODAROWANIA PRZESTRZENNEGO GMINY DROHICZYN - OBRĘB GEODEZYJNY
PUTKOWICE NAGÓRNE ZAŁĄCZNIK NR.1 DO UCHWAŁY RADY MIEJSKIEJ W DROHICZYNIE NR.....

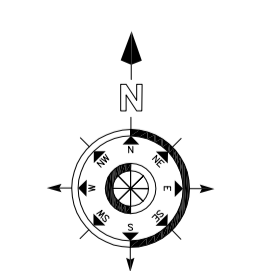


Wzys z studium uwarunkowań i kierunków zagospodarowania przestrzennego gminy Drohiczyń

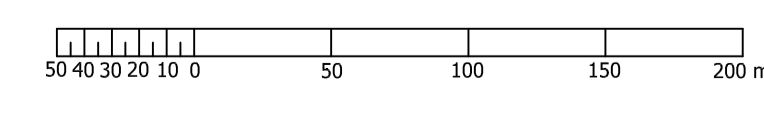


- Objaśnienia użytych oznaczeń graficznych**
- Oznaczenia dotyczące przeznaczenia terenów:
- Tereny zielone
 - ZL Tereny zielone lasów
 - ZLV Tereny zielone lasów
 - Tereny zabudowy
 - KDD Tereny zabudowy
 - 23.RM Tereny zabudowy
 - 23.RMN Tereny zabudowy
 - 23.PG Tereny zabudowy
 - Tereny wodne
 - WS Tereny wód powierzchniowych
 - Tereny komunikacji
 - Linie drogi publicznej
 - Linie drogi publicznej
 - Linie drogi publicznej
 - Linie drogi publicznej
- Oznaczenia dotyczące ochrony zabytków i dziedzictwa kulturowego:
- Stawiska archeologiczne, orientacyjne granice stanowisk archeologicznych znajdujących się w otoczeniu zabytków ADP. Oznaczenia zawieszki numer obszaru ADP i numer stanowiska w obszarze.

- Oznaczenia graficzne granic i linii regulacyjnych:
- Linie rozgraniczające tereny o różnym sposobie użytkowania
 - Granica obszaru objętego planem
 - Nieprzekraczalna linia zabudowy
- Linie informacyjne, oznaczenia graficzne elementów informacyjnych, oznaczenia elementów zagospodarowania:
- Linie wyznacznik (m)



SKALA 1:2000



Biuro	Logo	Imię i Nazwisko	Nr. Listy	Podpis	Data
Biuro Inżynierii Przestrzennej Łączpol Projekt Sp. z o.o.		mgr inż. arch. Marianna Malinowska	1847/10	Wk-135	
80-788 Gdansk ul. Mostowa 1		Zdzisław Rybicki			
		mgr inż. arch. Dariusz Tomaszewski			
Miejscowy Plan Zagospodarowania Przestrzennego Gminy Drohiczyń		Nr prot. BPR/19/16/10		Arkusz: 23	
Obręb geodezyjny Putkowice Nagórne		Skala 1:2000		Rys. 1 Arkusz: 37	

ERROR: syntaxerror
OFFENDING COMMAND: --nostringval--

STACK:

/Title
()
/Subject
(D:20130901201154+02'00')
/ModDate
()
/Keywords
(PDFCreator Version 0.9.5)
/Creator
(D:20130901201154+02'00')
/CreationDate
(yb)
/Author
-mark-