


WOJEWODA PODLASKI
15-213 Białystok, ul. Mickiewicza 3

AB-I.7820.30.1.2024.KS



Białystok, dnia 23 grudnia 2024 r.

DECYZJA NR 18/2024 O ZEZWOLENIU NA REALIZACJĘ INWESTYCJI DROGOWEJ

Na podstawie art. 11a ust. 1, art. 11f ust. 1, art. 11i ust. 1, art. 12, art. 17 ust. 1 i 3 i art. 23 ustawy z dnia 10 kwietnia 2003 r. o szczególnych zasadach przygotowania i realizacji inwestycji w zakresie dróg publicznych (Dz. U. z 2024 r., poz. 311 t.j.), art. 123 ust. 2 i art. 124 ust. 4 ustawy z dnia 21 sierpnia 1997 r. o gospodarce nieruchomościami (Dz. U. z 2024 r., poz. 1145 t.j.) oraz art. 104 § 1 i 2, art. 107 § 1÷3 ustawy z dnia 14 czerwca 1960 r. Kodeks postępowania administracyjnego (Dz. U. z 2024 r. poz. 572 t.j.), po rozpatrzeniu wniosku Generalnego Dyrektora Dróg Krajowych i Autostrad - właściwego zarządcy drogi, działającego przez pełnomocnika Pana Piotra Żabickiego, z dnia 22.10.2024 r. (data wpływu do tut. organu dnia 23.10.2024 r.), w sprawie zatwierdzenia projektu zagospodarowania terenu i projektu architektoniczno-budowlanego oraz udzielenia zezwolenia na realizację inwestycji drogowej polegającej na rozbudowie drogi krajowej Nr 62 od km 336+700 do km 337+250 w m. Wólka Zamkowa, gm. Drohiczyn, pow. siemiatycki oraz zatwierdzenia podziału nieruchomości.

I. UDZIELAM Generalnemu Dyrektorowi Dróg Krajowych i Autostrad - właściwemu zarządcy drogi ZEZWOLENIA NA REALIZACJĘ INWESTYCJI DROGOWEJ

polegającej na rozbudowie drogi krajowej Nr 62 od km 336+700 do km 337+250 w m. Wólka Zamkowa, gm. Drohiczyn, pow. siemiatycki.

II. ZATWIERDZAM PROJEKT ZAGOSPODAROWANIA TERENU ORAZ PROJEKT ARCHITEKTONICZNO-BUDOWLANY, w zakresie robót budowlanych obejmujących:

- budowę zbiornika retencyjno-infiltracyjnego w km 336+875,00 drogi krajowej Nr 62 wraz ze zjazdem z drogi krajowej Nr 62 i placem do zawracania pojazdów w km 336+912,00,
- przebudowę istniejących rowów przydrożnych wraz ze zjazdami i przepustami w ich biegu,
- wycinkę kolidujących drzew.

Przedmiotowa inwestycja planowana jest do realizacji na:

- działkach stanowiących istniejący pas drogowy drogi krajowej Nr 62, o nr:

POWIAT SIEMIATYCKI

Gmina Drohiczyn

obręb 0035 Wólka Zamkowa – 280/2;

obręb 0024 Runice – 165;

- działkach ulegających podziałowi, przeznaczonych pod projektowany pas drogowy drogi krajowej Nr 62, o nr:

POWIAT SIEMIATYCKI

Gmina Drohiczyn

obręb 0024 Runice – 107/15, 107/20, 107/21;

zgodnie z zatwierdzonym projektem zagospodarowania terenu oraz projektem architektoniczno-budowlanym wykonanym przez:

- **branża drogowa:**

- projektanta – Piotra Żabickiego – uprawnionego projektanta w specjalności drogowej bez ograniczeń, nr ewid. uprawnień PDL/0031/POOD/11, wpisanego na listę członków Podlaskiej Okręgowej Izby Inżynierów Budownictwa nr ewid. PDL/BD/0123/11,

- projektanta sprawdzającego – Piotra Dobrzyńskiego – uprawnionego projektanta w specjalności drogowej bez ograniczeń, nr ewid. uprawnień PDL/0035/POOD/13, wpisanego na listę członków Podlaskiej Okręgowej Izby Inżynierów Budownictwa nr ewid. PDL/BD/0113/13,

- **branża sanitarna:**

- projektanta – Tomasza Łukowskiego – uprawnionego projektanta w specjalności instalacyjnej w zakresie sieci, instalacji i urządzeń cieplnych, wentylacyjnych, gazowych, wodociągowych i kanalizacyjnych bez ograniczeń, nr ewid. uprawnień PDL/0141/POOS/13, wpisanego na listę członków Podlaskiej Okręgowej Izby Inżynierów Budownictwa nr ewid. PDL/IS/0168/13,

- projektantkę sprawdzającą – Magdalenę Onopa – uprawnioną projektantkę w specjalności instalacyjnej w zakresie sieci, instalacji i urządzeń cieplnych, wentylacyjnych, gazowych, wodociągowych i kanalizacyjnych bez ograniczeń, nr ewid. uprawnień PDL/0145/PBS/23, wpisaną na listę członków Podlaskiej Okręgowej Izby Inżynierów Budownictwa nr ewid. PDL/IS/0089/15.

Obiekt zaliczono do kategorii:

IV – elementy dróg publicznych – zjazdy,

VIII – inne budowle,

XXIV – obiekty gospodarki wodnej (zbiorniki wodne),

XXV – drogi,

XXVIII – drogowe obiekty mostowe – przepusty.

Zobowiązuję Inwestora do zachowania następujących warunków zgodnie z art. 11f ust. 1 pkt 8 ustawy z dnia 10 kwietnia 2003 r. o szczególnych zasadach przygotowania i realizacji inwestycji w zakresie dróg publicznych oraz zgodnie z art. 36 ust. 1, art. 42 ust. 1 oraz art. 43 ust. 1 Prawa budowlanego:

1. Geodezyjnego wyznaczenia projektowanego obiektu w terenie, a po wybudowaniu geodezyjnej inwentaryzacji powykonawczej obejmującej położenie go na gruncie.
2. Ustanowienia kierownika budowy, który jest obowiązany prowadzić dziennik budowy.
3. Ustanowienia inspektora nadzoru inwestorskiego. Obowiązek ten wynika z § 2 ust. 1 pkt 15 rozporządzenia Ministra Infrastruktury z dnia 19 listopada 2001 r. w sprawie rodzajów obiektów, przy których realizacji jest wymagane ustanowienie inspektora nadzoru inwestorskiego.
4. W przypadku zmiany kierownika budowy lub kierownika robót, inspektora nadzoru inwestorskiego, należy dołączyć do dokumentacji budowy ich oświadczenia o przejęciu obowiązków pełnienia tych funkcji.
5. Przechowywania dokumentów budowy, dokumentacji powykonawczej i innych dokumentów dotyczących obiektu przez okres istnienia tego obiektu.

III. ZATWIERDZAM PODZIAŁ NIERUCHOMOŚCI

położonych w obrębie ewidencyjnym 0024 Runice, gm. Drohiczyn, przyjętych do państwowego zasobu geodezyjnego i kartograficznego w dniu 10.10.2024 r. pod nr ewidencyjnym: P.2010.2024.1125,

przedstawionych na mapie z projektem podziału nieruchomości w skali 1:500, oznaczonych w ewidencji gruntów Starosty Siemiatyckiego.

POWIAT SIEMIATYCKI

Gmina Drohiczyn

obręb 0024 Runice

1. 107/15 dzielona na działki: 107/22 o pow. 3,82 ha (w dotychczasowym władaniu) i 107/23 o pow. 0,0131 ha (przeznaczona pod drogę);
2. 107/20 dzielona na działki: 107/24 o pow. 1,3634 ha (w dotychczasowym władaniu) i 107/25 o pow. 0,0552 ha (przeznaczona pod drogę);
3. 107/21 dzielona na działki: 107/26 o pow. 1,3078 ha (w dotychczasowym władaniu) i 107/27 o pow. 0,1110 ha (przeznaczona pod drogę).

IV. OKREŚLAM TERMIN WYDANIA NIERUCHOMOŚCI

Działając na podstawie art. 16 ust. 2 ustawy o szczególnych zasadach przygotowania i realizacji inwestycji w zakresie dróg publicznych, określam termin wydania nieruchomości lub wydania nieruchomości i opróżnienia lokali oraz innych pomieszczeń na 120 dzień od dnia, w którym decyzja ta stanie się ostateczna.

V. NADAJĘ DECYZJI RYGOR NATYCHMIASTOWEJ WYKONALNOŚCI

Działając na podstawie art. 17 ust. 1 ustawy o szczególnych zasadach przygotowania i realizacji inwestycji w zakresie dróg publicznych, nadaję niniejszej decyzji rygor natychmiastowej wykonalności.

Wobec powyższego, decyzja niniejsza:

- zobowiązuje do niezwłocznego wydania nieruchomości, opróżnienia lokali i innych pomieszczeń,
- uprawnia do faktycznego objęcia nieruchomości w posiadanie przez właściwego zarządcę drogi,
- uprawnia do rozpoczęcia robót budowlanych,
- uprawnia do wydania przez właściwy organ dziennika budowy.

Jednocześnie informuję, iż zgodnie z art. 18 ust. 1e ustawy o szczególnych zasadach przygotowania i realizacji inwestycji w zakresie dróg publicznych w przypadku, w którym dotychczasowy właściciel lub użytkownik wieczysty nieruchomości objętej decyzją o zezwoleniu na realizację inwestycji drogowej, odpowiednio wyda tę nieruchomość lub wyda nieruchomość i opróżni lokal oraz inne pomieszczenia niezwłocznie, lecz nie później niż w terminie 30 dni od dnia:

1) doręczenia zawiadomienia o wydaniu decyzji, o której mowa w art. 17,

- **wysokość odszkodowania powiększa się o kwotę równą 5% wartości nieruchomości lub wartości prawa użytkowania wieczystego.**

1. Zmiany w dotychczasowej infrastrukturze technicznej zagospodarowania terenu.

W ramach przedmiotowej inwestycji planuje się rozbudowę drogi krajowej Nr 62 wraz z przebudową systemu odwodnienia drogi. Przedmiotowa inwestycja obejmuje budowę zbiornika retencyjnego, przebudowę rowów przydrożnych oraz przepustów. Przewidziano również budowę zjazdów oraz budowę placu do zawracania pojazdów.

2. Wymagania dotyczące powiązania drogi z innymi drogami publicznymi z określeniem ich kategorii.

Na wnioskowanym odcinku droga krajowa Nr 62, krzyżuje się z drogą gminną Nr 109521B w km 337+112,50.

3. Określenie linii rozgraniczających teren inwestycji.

Ustalona decyzją w sprawie zezwolenia na realizację inwestycji drogowej linia stanowi:

- linia rozgraniczająca teren inwestycji drogi krajowej Nr 62 – oznaczona linią „kreska – kropka – kropka – kreska” koloru czerwonego.

Ww. linia została przedstawiona na mapie w skali 1:1000 przedstawiającej proponowany przebieg drogi z zaznaczeniem terenu niezbędnego dla obiektów budowlanych oraz istniejące uzbrojenie terenu, stanowiącej załącznik nr 1 do decyzji o zezwoleniu na realizację inwestycji drogowej.

Stosownie do art. 12 ust. 2 ustawy o szczególnych zasadach przygotowania i realizacji inwestycji w zakresie dróg publicznych linia rozgraniczająca teren inwestycji, ustalona decyzją o zezwoleniu na realizację przedmiotowej inwestycji drogowej, stanowi linię podziału nieruchomości.

Przedmiotowa inwestycja planowana jest do realizacji na:

a) działkach stanowiących istniejący pas drogowy drogi krajowej Nr 62, o nr:

POWIAT SIEMIATYCKI

Gmina Drohiczyn

obręb 0035 Wólka Zamkowa – 280/2;

obręb 0024 Runice – 165;

b) działkach ulegających podziałowi, przeznaczonych pod projektowany pas drogowy drogi krajowej Nr 62, o nr:

POWIAT SIEMIATYCKI

Gmina Drohiczyn

obręb 0024 Runice – 107/23, 107/25, 107/27;

Zgodnie z art. 12 ust. 4 ustawy o szczególnych zasadach przygotowania i realizacji inwestycji w zakresie dróg publicznych, **nieruchomości przeznaczone pod drogę krajową Nr 62, powstałe w wyniku podziału, znajdujące się w liniach rozgraniczających teren projektowanej drogi, o których mowa w punkcie 3 lit. b), stają się z mocy prawa własnością Skarbu Państwa z dniem, w którym decyzja o zezwoleniu na realizację inwestycji drogowej stanie się ostateczna, za odszkodowaniem ustalonym w odrębnej decyzji.**

4. Warunki wynikające z potrzeb ochrony środowiska.

Przedmiotowa inwestycja nie jest przedsięwzięciem wymienionym w rozporządzeniu Rady Ministrów z dnia 10 września 2019 r. w sprawie przedsięwzięć mogących znacząco oddziaływać na środowisko (Dz. U. z 2019 r., poz. 1839 z późn. zm.). Zgodnie z § 3 pkt 62 ww. rozporządzenia do przedsięwzięć mogących potencjalnie znacząco oddziaływać na środowisko zalicza się drogi o nawierzchni twardej o całkowitej długości przedsięwzięcia powyżej 1 km. Zakres wnioskowanej inwestycji nie przekracza długości 1 km drogi, w związku z tym nie wymaga załączenia do wniosku o zezwolenie na realizację inwestycji drogowej decyzji o środowiskowych uwarunkowaniach.

5. Warunki wynikające z potrzeb ochrony zabytków i dóbr kultury współczesnej oraz warunki wynikające z potrzeb obronności państwa.

Inwestor wystąpił o opinię w przedmiocie realizacji inwestycji drogowej „Przebudowa systemu odwodnienia wraz z budową zbiornika retencyjnego na DK62 w m. Wólka Zamkowa”, na podstawie art. 11d ust. 1 pkt 8 lit f ustawy o szczególnych zasadach przygotowania i realizacji inwestycji w zakresie dróg publicznych, do Podlaskiego Wojewódzkiego Konserwatora Zabytków w Białymstoku pismem, które wpłynęło do organu w dniu 12.07.2024 r. Podlaski Wojewódzki Konserwator Zabytków w Białymstoku nie wydał ww. opinii w ustawowym terminie, co zgodnie z art. 11d ust. 2 ustawy o szczególnych zasadach przygotowania i realizacji inwestycji w zakresie dróg publicznych, traktuje się, jako brak zastrzeżeń do wniosku.

Jednocześnie informuję, iż w przypadku natrafienia w trakcie prowadzonych robót budowlanych, związanych z realizacją ww. inwestycji drogowej, na przedmioty lub obiekty mogące być zabytkami, należy wstrzymać wszelkie roboty, mogące uszkodzić lub zniszczyć zabytek, zabezpieczyć odkrycie i powiadomić Podlaskiego Wojewódzkiego Konserwatora Zabytków, a jeśli nie jest to możliwe, właściwego burmistrza - art. 32 ust. 1 ustawy z dnia 23 lipca 2003 r. o ochronie zabytków i opiece nad zabytkami (Dz. U. z 2024 r., poz. 1292 t.j.).

Przedmiotowa inwestycja nie jest związana z bezpieczeństwem i potrzebami obronności państwa.

6. Wymagania dotyczące ochrony uzasadnionych interesów osób trzecich.

W trakcie prowadzenia robót budowlanych Inwestor jest zobowiązany do zachowania bezpieczeństwa ludzi i mienia oraz zadbania o to, by prowadzone roboty stwarzały jak najmniejszą uciążliwość dla środowiska.

Inwestycję należy realizować:

- zgodnie z obowiązującymi przepisami, w tym przepisami techniczno-budowlanymi, zasadami wiedzy technicznej i warunkami bezpieczeństwa ruchu na drodze,
- w sposób zapewniający poszanowanie występujących w obszarze oddziaływania obiektu uzasadnionych interesów osób trzecich, w tym zapewnienie dostępu do drogi publicznej,
- w sposób nieograniczający dostępu do drogi publicznej, korzystania z wody, kanalizacji, energii elektrycznej i ciepłej oraz środków łączności,
- zapewniając ochronę przed uciążliwościami powodowanymi przez hałas i wibracje, zakłócenia elektryczne i promieniowanie,
- zapewniając ochronę przed zanieczyszczeniami powietrza, wody i gleby.

Realizację robót na działkach stanowiących nieruchomości, z których korzystanie będzie ograniczone (tzw. „czasowe zajęcie”), należy przeprowadzić zgodnie z zatwierdzonym projektem zagospodarowania terenu oraz projektem architektoniczno-budowlanym oraz warunkami zawartymi w niniejszej decyzji dotyczącymi zakresu robót, zajętości nieruchomości i przywrócenia nieruchomości do stanu poprzedniego.

Niniejsza decyzja o zezwoleniu na realizację inwestycji drogowej, zgodnie z art. 12 ust. 3 ustawy z dnia 10 kwietnia 2003 r. o szczególnych zasadach przygotowania i realizacji inwestycji w zakresie dróg publicznych stanowi podstawę do dokonania wpisów w księdze wieczystej i katastrze nieruchomości.

Działki o nr:

POWIAT SIEMIATYCKI

Gmina Drohiczyn

obręb 0024 Runice – 107/22, 107/24, 107/26;

położone poza terenem inwestycji, powstałe w wyniku podziału nieruchomości zatwierdzonych niniejszą decyzją, pozostają w dotychczasowym władaniu.

Do egzekucji obowiązków wynikających z niniejszej decyzji o zezwoleniu na realizację inwestycji drogowej stosuje się przepisy o postępowaniu egzekucyjnym w administracji.

Inwestor jest zobowiązany zawiadomić o zamierzonym terminie rozpoczęcia robót budowlanych właściwy organ nadzoru budowlanego, dołączając na piśmie:

1) informację wskazującą imiona i nazwiska osób, które będą sprawować funkcję: kierownika budowy, inspektora nadzoru inwestorskiego – jeżeli został on ustanowiony, oraz w odniesieniu do tych osób dołączyć kopie zaświadczeń, o których mowa w art. 12 ust. 7 ustawy Prawo budowlane, wraz z kopiami decyzji o nadaniu uprawnień budowlanych w odpowiedniej specjalności.

2) oświadczenie lub kopię oświadczenia projektanta i projektanta sprawdzającego o sporządzeniu projektu technicznego, dotyczącego zamierzenia budowlanego zgodnie z obowiązującymi przepisami, zasadami wiedzy technicznej, projektem zagospodarowania działki lub terenu oraz projektem architektoniczno-budowlanym oraz rozstrzygnięciami dotyczącymi zamierzenia budowlanego.

Zgodnie z art. 32 ustawy o szczególnych zasadach przygotowania i realizacji inwestycji w zakresie dróg publicznych, do użytkowania obiektów budowlanych objętych niniejszą decyzją można przystąpić po uzyskaniu decyzji o pozwoleniu na użytkowanie u Podlaskiego Wojewódzkiego Inspektora Nadzoru Budowlanego.

UZASADNIENIE

Wnioskiem z dnia 22.10.2024 r. (data wpływu do tut. organu dnia 23.10.2024 r.), Generalny Dyrektor Dróg Krajowych i Autostrad - właściwy zarządca drogi, działający przez pełnomocnika Pana Piotra Żabickiego, wystąpił do Wojewody Podlaskiego o udzielenie zezwolenia na realizację inwestycji drogowej, polegającej na rozbudowie drogi krajowej Nr 62 od km 336+700 do km 337+250 w m. Wólka Zamkowa, gm. Drohiczyn, pow. siemiatycki oraz o zatwierdzenie podziału nieruchomości.

Wniosek Inwestora zawiera wymagane przepisami art. 11b ust. 1 i art. 11d ust. 1 ustawy o szczególnych zasadach przygotowania i realizacji inwestycji w zakresie dróg publicznych, dokumenty i opinie:

- Zarządu Województwa Podlaskiego w Białymstoku – postanowienie z dnia 30.07.2024 r. znak: PP.432.55.2024,
- Zarządu Powiatu Siemiatyckiego – w związku z brakiem opinii w ustawowym terminie oraz zgodnie z art. 11b ust. 2 ustawy o szczególnych zasadach przygotowania i realizacji inwestycji w zakresie dróg publicznych, traktuje się, jako brak zastrzeżeń do wniosku,
- Burmistrza Drohiczyzna – w związku z brakiem opinii w ustawowym terminie oraz zgodnie z art. 11b ust. 2 ustawy o szczególnych zasadach przygotowania i realizacji inwestycji w zakresie dróg publicznych, traktuje się, jako brak zastrzeżeń do wniosku,
- Dyrektora Regionalnego Zarządu Gospodarki Wodnej w Lublinie Państwowego Gospodarstwa Wodnego Wody Polskie – pismo z dnia 26.07.2024 r. znak: L.RPP.430.125.2024,
- Podlaskiego Wojewódzkiego Konserwatora Zabytków w Białymstoku – w związku z brakiem opinii w ustawowym terminie oraz zgodnie z art. 11d ust. 2 ustawy o szczególnych zasadach przygotowania i realizacji inwestycji w zakresie dróg publicznych, traktuje się, jako brak zastrzeżeń do wniosku,

Zawartość wniosku jest zgodna z wymogami art. 11d ust. 1 ustawy o szczególnych zasadach przygotowania i realizacji inwestycji w zakresie dróg publicznych.

Projekt zagospodarowania terenu oraz projekt architektoniczno-budowlany spełniają wymogi ustawy z dnia 7 lipca 1994 r. Prawo budowlane (Dz. U. z 2024 r. poz. 725 t.j.) i rozporządzenia Ministra Rozwoju z dnia 11 września 2020 r. w sprawie szczegółowego zakresu i formy projektu budowlanego (Dz. U. z 2022 r., poz. 1676).

O wszczęciu postępowania w przedmiotowej sprawie oraz możliwości składania uwag i wniosków, co do zebranych dowodów w sprawie, Wojewoda zawiadomieniem z dnia 12.11.2024 r. znak: AB-I.7820.30.1.2024.KS, zgodnie z art. 11d ust. 5 ustawy o szczególnych zasadach przygotowania i realizacji inwestycji w zakresie dróg publicznych zawiadomił wnioskodawcę, właścicieli i użytkowników wieczystych nieruchomości objętych wnioskiem o wydanie tej decyzji na adres wskazany w katastrze nieruchomości oraz zawiadomił pozostałe strony w drodze obwieszczeń na tablicach ogłoszeń w ogólnodostępnym miejscu w Urzędzie Miejskim w Drohiczynie i Podlaskim Urzędzie Wojewódzkim w Białymstoku (w dniach od 14.11.2024 r. do 28.11.2024 r.) oraz w prasie lokalnej („Gazeta Wyborcza” z dnia 14.11.2024 r.), a także w Biuletynie Informacji Publicznej Urzędu Miejskiego w Drohiczynie i Podlaskiego Urzędu Wojewódzkiego w Białymstoku (w dniach od 14.11.2024 r. do 28.11.2024 r.).

Zgodnie z art. 11a ust. 1 ustawy o szczególnych zasadach przygotowania i realizacji inwestycji w zakresie dróg publicznych, decyzję o zezwoleniu na realizację inwestycji drogowej w odniesieniu do dróg krajowych i wojewódzkich wydaje wojewoda.

Zgodnie z art. 16 ust. 2 ustawy o szczególnych zasadach przygotowania i realizacji inwestycji w zakresie dróg publicznych, określono termin wydania nieruchomości położonych w liniach rozgraniczających teren planowanej inwestycji, na 120 dzień od dnia, w którym niniejsza decyzja o zezwoleniu na realizację inwestycji drogowej stanie się ostateczna.

Zgodnie z art. 17 ust. 1 ww. ustawy Inwestor, wystąpił z wnioskiem o nadanie decyzji rygoru natychmiastowej wykonalności.

Inwestor wskazał, iż nadanie decyzji rygoru natychmiastowej wykonalności uzasadnione jest ważnym interesem społecznym i gospodarczym. Inwestor wyjaśnił, iż decyzja z nadanym rygorem natychmiastowej wykonalności umożliwi sprawną realizację zadania, przez co poprawi istniejące warunki i poziom bezpieczeństwa ruchu na drodze krajowej Nr 62. Droga krajowa Nr 62 jest ważnym ciągiem komunikacyjnym gminy Drohiczyn stanowiąc bezpośrednie połączenie między miastami Sokołów Podlaski i Siemiatycze. Realizacją wnioskowanych robót przyczyni się do poprawy stanu infrastruktury technicznej przy równoczesnej ochronie i poprawie stanu środowiska, zdrowia, rozwijania spójności terytorialnej. Celem realizacji inwestycji jest zapewnienie prawidłowej eksploatacji urządzeń wodnych pod względem gospodarki wodnej z uwzględnieniem obowiązujących wymagań ochrony środowiska. Realizacja przedmiotowej inwestycji przyczyni się do poprawy złego stanu systemu odwodnienia drogi, a tym samym warunków bezpieczeństwa mieszkańców oraz uczestników ruchu, a także zmniejszenie uciążliwości oddziaływań na środowisko powodowanych przez ruch w zakresie wód powierzchniowych.

Nadanie decyzji o zezwoleniu na realizację wnioskowanej inwestycji drogowej rygoru natychmiastowej wykonalności pozwoli Inwestorowi na bezzwłoczne przystąpienie do budowy wnioskowanej inwestycji i dotrzymanie założonych terminów realizacji przedsięwzięcia.

W tych okolicznościach argumentacja przedstawiona przez Inwestora stanowi przesłankę do nadania niniejszej decyzji rygoru natychmiastowej wykonalności z uwagi na wyjątkowo ważny interes społeczny i gospodarczy kraju, jako spełniająca wymóg ustawy określony w art. 17 ust. 1 specustawy drogowej.

Decyzja, której został nadany rygor natychmiastowej wykonalności, zgodnie z art. 17 ust. 3 ustawy o szczególnych zasadach przygotowania i realizacji inwestycji w zakresie dróg publicznych:

- zobowiązuje do niezwłocznego wydania nieruchomości, opróżnienia lokali i innych pomieszczeń,
- uprawnia do faktycznego objęcia nieruchomości w posiadanie przez właściwego zarządcę drogi,

- uprawnia do rozpoczęcia robót budowlanych,
- uprawnia do wydania przez właściwy organ dziennika budowy.

W trakcie prowadzonego postępowania nie wpłynęły żadne uwagi i wnioski.

Rozpatrując przedmiotowy wniosek stwierdzono spełnienie wymagań prawnych i formalnych wynikających z obowiązujących przepisów prawa w zakresie niezbędnym do realizacji wnioskowanej inwestycji.

Niniejszą decyzję doręcza się wnioskodawcy oraz zawiadamia się o jej wydaniu pozostałe strony w drodze obwieszczenia zamieszczonego na tablicach ogłoszeń w ogólnodostępnym miejscu w siedzibie Podlaskiego Urzędu Wojewódzkiego w Białymstoku i Urzędu Miejskiego w Drohiczynie, opublikowanego w Biuletynie Informacji Publicznej Urzędu Miejskiego w Drohiczynie oraz Podlaskiego Urzędu Wojewódzkiego w Białymstoku a także w prasie lokalnej. Zawiadomienie o wydaniu niniejszej decyzji zostanie ponadto wysłane dotychczasowym właścicielom i użytkownikom wieczystym na adres wskazany w katastrze nieruchomości.

Doręczenie uważa się za dokonane w dniu odbioru przez wnioskodawcę, a dla pozostałych stron po upływie 14 dni od dnia publicznego ogłoszenia, tj. ukazania się obwieszczenia o wydaniu decyzji.

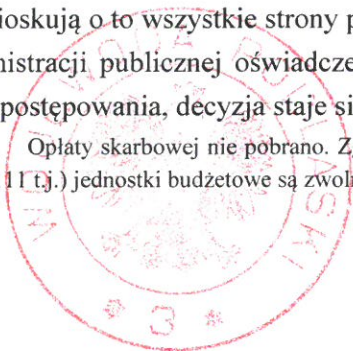
Opieczętowany, przez tutejszy urząd jeden egzemplarz projektu zagospodarowania terenu oraz projektu architektoniczno-budowlanego znajduje się w aktach Podlaskiego Urzędu Wojewódzkiego, jeden zostanie przekazany do Podlaskiego Wojewódzkiego Inspektora Nadzoru Budowlanego, gdy niniejsza decyzja stanie się ostateczna i jeden egzemplarz wydaje się Inwestorowi.


Wobec powyższego, rozstrzygnięto jak w sentencji.

Od niniejszej decyzji służy stronom odwołanie za pośrednictwem Wojewody Podlaskiego do Ministra Rozwoju i Technologii w terminie 14 dni od daty jej doręczenia oraz od dnia publicznego ogłoszenia tj. ukazania się obwieszczenia o wydaniu decyzji.

Każda ze stron postępowania ma również prawo do zrzeczenia się prawa do wniesienia odwołania. Należy wyjaśnić, iż wniesienie zrzeczenia się prawa do odwołania jest skuteczne tylko wtedy, kiedy zawnioskują o to wszystkie strony postępowania. Zgodnie z art. 127a § 2 Kpa, z dniem doręczenia organowi administracji publicznej oświadczenia o zrzeczeniu się prawa do wniesienia odwołania przez ostatnią ze stron postępowania, decyzja staje się ostateczna i prawomocna.

Oplaty skarbowej nie pobrano. Zgodnie z art. 7 pkt 2 ustawy z dnia 16.11.2006 r. o opłacie skarbowej (Dz. U. z 2023 r., poz. 2111 (tj.) jednostki budżetowe są zwolnione z opłaty skarbowej.



Z up. WOJEWODY PODLASKIEGO

Andrzej Ambrożko
Kierownik Oddziału
w Wydziale Architektury i Budownictwa

Załączniki:

Zał. Nr 1 – Mapa w skali 1:1000 przedstawiająca proponowany przebieg drogi z zaznaczeniem terenu niezbędnego dla obiektów budowlanych oraz istniejące uzbrojenie terenu.

Zał. Nr 2 – Projekt zagospodarowania terenu, projekt architektoniczno-budowlany i załączniki projektu budowlanego

Zał. Nr 3 – Mapa zawierająca projekty podziału nieruchomości

Otrzymują:

1. Pan Piotr Żabicki - pełnomocnik GDDKiA
ul. 1000-lecia Państwa Polskiego 4/310, 15-111 Białystok
+ 1 egzemplarz projektu zagospodarowania terenu, projektu architektoniczno-budowlanego i załączników projektu budowlanego
+ 1 egzemplarz mapy zatwierdzającej projekty podziału nieruchomości
+ 1 egzemplarz mapy w skali 1:1000 przedstawiającej proponowany przebieg drogi, z zaznaczeniem terenu niezbędnego dla obiektów budowlanych oraz istniejące uzbrojenie terenu wraz z określeniem zmian w dotychczasowej infrastrukturze zagospodarowania terenu
2. Generalna Dyrekcja Dróg Krajowych i Autostrad
Oddział w Białymstoku
ul. Zwycięstwa 2, 15-703 Białystok
3. Strony wg wykazu – w formie zawiadomienia
4. Pozostałe strony postępowania - w formie obwieszczenia w prasie, tablicy ogłoszeń i w Biuletynie Informacji Publicznej Podlaskiego Urzędu Wojewódzkiego, Urzędu Miejskiego w Drohiczynie
5. a/a

Do wiadomości:

1. Podlaski Wojewódzki Inspektor Nadzoru Budowlanego
ul. Handlowa 6, 15-399 Białystok
+ 1 egzemplarz projektu zagospodarowania terenu, projektu architektoniczno-budowlanego i załączników projektu budowlanego
2. Burmistrz Drohiczyna
ul. Józefa Ignacego Kraszewskiego 5, 17-312 Drohiczyn
3. Wydział Gospodarki Nieruchomościami w/m
4. Starostwo Powiatowe w Siemiatyczach – gdy niniejsza decyzja stanie się ostateczna
ul. Legionów Piłsudskiego 3, 17-300 Siemiatycze
+ 1 egzemplarz map zawierających projekt podziału nieruchomości

