

Projekt

**UCHWAŁA NR XL/.../23
RADY MIEJSKIEJ W DROHICZYNIE**

z dnia 31 marca 2023 r.

**w sprawie zmiany miejscowego planu zagospodarowania gminy
Drohiczyn**

Na podstawie art. 18 ust. 2 pkt 5, art. 40 ust. 1 ustawy z dnia 8 marca 1990 r. o samorządzie gminnym (t.j. Dz. U. z 2023 r. poz. 40), art. 20 ust.1, art. 27 ustawy z dnia 27 marca 2003 r. o planowaniu i zagospodarowaniu przestrzennym (t.j. Dz. U. z 2022 r. poz. 503, 1846, 2185, 2747), Rada Miejska w Drohiczynie po stwierdzeniu, że plan nie narusza obowiązującego Studium Uwarunkowań i Kierunków Zagospodarowania Przestrzennego Gminy Drohiczyn, uchwala, co następuje:

§ 1. Uchwala się zmianę miejscowego planu zagospodarowania przestrzennego gminy Drohiczyn przyjętego uchwałą Rady Miejskiej w Drohiczynie Nr XXXI/222/13 z dnia 26 listopada 2013 r. (Dz.U. Woj. Podlaskiego z 2014 r. poz. 4474) ze zmianami wprowadzonymi uchwałą Rady Miejskiej w Drohiczynie z dnia 30 czerwca 2017 r. Nr XXVIII/170/17 (Dziennik Urzędowy Województwa Podlaskiego z dnia 10 lipca 2017 r. poz. 2772).

§ 2. Granice obszaru objętego uchwałą określa uchwała Rady Miejskiej w Drohiczynie Nr XXXV/223/18 z dnia 27 kwietnia 2018 r. w sprawie przystąpienia do sporządzenia zmiany miejscowego planu zagospodarowania przestrzennego gminy Drohiczyn.

§ 3. Integralnymi częściami uchwały są:

- 1) część graficzna uchwały, rysunek zmian planu miejscowego stanowiący załącznik nr 1;
- 2) rozstrzygnięcie o sposobie rozpatrzenia uwag do projektu planu, stanowiące załącznik nr 2;
- 3) rozstrzygnięcie o sposobie realizacji oraz zasady finansowania inwestycji z zakresu infrastruktury technicznej, należących do zadań własnych gminy, stanowiące załącznik nr 3;
- 4) dane przestrzenne określone w art. 67a ust. 5 ustawy o planowaniu i zagospodarowaniu przestrzennym, stanowiące załącznik nr 4.

§ 4. W uchwale Rady Miejskiej w Drohiczynie Nr XXXI/222/13 z dnia 26 listopada 2013 r. w sprawie uchwalenia miejscowego planu zagospodarowania przestrzennego gminy Drohiczyn ze zmianami wprowadzonymi uchwałą Rady Miejskiej w Drohiczynie z dnia 30 czerwca 2017 r. Nr XXVIII/170/17 wprowadza się następujące zmiany:

- 1) w § 3 uchwały wprowadza się ust. numer 12 i 13 w brzmieniu: „12. Dopuszcza się piwnice, podpiwniczenia budynków, kondygnacje podziemne.”; „13. Dopuszcza się usytuowanie zabudowy w odległości mniejszej niż 3,0 m od granicy lub bezpośrednio przy granicy działki.”;
- 2) w § 4 uchwały wprowadza się pkt 15 w brzmieniu: „15) dachu stromym- należy przez to rozumieć dach o minimalnym kącie nachylenia połąci 25 stopni lub dach mansardowy.”;
- 3) § 8 ust. 2 pkt 27 otrzymuje brzmienie: „27) na obszarach szczególnego zagrożenia powodzią rzeki Bug, określonych na rysunku planu symbolem „zz 1%” i oznaczeniem graficznym, ustala się: zakaz lokalizacji nowych obiektów budowlanych na terenach, które nie są zagospodarowane; na terenach zabudowanych dopuszcza się remonty, rozbudowy i nadbudowy istniejących obiektów budowlanych, ustala się zakaz lokalizacji nowych obiektów budowlanych, odstępstwa od zakazu określają przepisy odrębne;”;
- 4) § 12 ust. 9 otrzymuje brzmienie:

„9. Ustalenia planu w odniesieniu do zabytków archeologicznych:

 - 1) obszary zabytków archeologicznych wpisanych do rejestru zabytków wyłącza się z wszelkiej działalności inwestycyjnej;
 - 2) w przypadku realizacji inwestycji na obszarach występowania zabytków (stanowisk) archeologicznych niewpisanych do rejestru zabytków, ujętych w wojewódzkiej ewidencji zabytków należy (przed realizacją inwestycji lub w trakcie jej prowadzenia) prowadzić badania archeologiczne; na przeprowadzenie ww. badań archeologicznych należy uzyskać pozwolenie Podlaskiego Wojewódzkiego Konserwatora Zabytków, który w wydanym pozwoleniu określi rodzaj i sposób prowadzenia tych badań.”;
- 5) w § 19 uchwały wprowadza się następujące zmiany: w ust. 2 pkt 1 po średniku dodaje się zapis w brzmieniu: „ lokalizacja budynków mieszkalnych, obiektów usługowych;”; w ust. 3 w miejsce kropki wprowadza się średnik i dodaje się zapis w brzmieniu: „ na terenie oznaczonym symbolem 1.MN.1 ustala się zakaz lokalizacji zabudowy zagrodowej.”; ust. 4 pkt 5 otrzymuje brzmienie: „maksymalna wysokość zabudowy- do 12 m, do 2 kondygnacji nadziemnych, dopuszcza się poddasze użytkowe;”;
- 6) w § 44 uchwały wprowadza się następujące zmiany: w ust. 2 pkt 2 po średniku dodaje się zapis w brzmieniu: „ dopuszcza się lokalizacje budynków

- mieszkalnych i obiektów usługowych;”; ust. 5 pkt 5 otrzymuje brzmienie: „maksymalna wysokość zabudowy na terenie 1.MW.2 - do 14 m, do 3 kondygnacji nadziemnych, dopuszcza się poddasze użytkowe.”;
- 7) § 59 ust. 2 pkt 1 otrzymuje brzmienie: „1) przeznaczenie dopuszczalne, fakultatywne: sytuowanie obiektów usługowych użyteczności publicznej, zamieszkania zbiorowego, hotelu, ochrony zdrowia, domu opieki, budynków mieszkalnych, obiektów sportu i rekreacji, małej architektury, obiektów i urządzeń sieci uzbrojenia terenu i infrastruktury technicznej;”;
- 8) § 60 ust. 4 pkt 4, § 62 ust. 6 pkt 4, § 63 ust. 4 pkt 4 otrzymuje brzmienie: „4) geometria dachu budynków - dachy strome o kącie nachylenia połaci dachowych 25 do 45 stopni;”;
- 9) § 67 ust. 7 pkt 4, otrzymuje brzmienie: „4) dachy strome o kącie nachylenia połaci 25 do 45 stopni;”;
- 10) § 72 ust. 6 pkt 3 otrzymuje brzmienie: „3) dachy strome o kącie nachylenia połaci 25 do 45 stopni;”;
- 11) § 76 ust. 8 pkt 4 otrzymuje brzmienie: „4) geometria dachu budynków - dachy strome o kącie nachylenia połaci dachowych 25 do 45 stopni;”; § 76 ust. 9 pkt 5 otrzymuje brzmienie: „4) geometria dachu budynków - dachy strome o kącie nachylenia połaci dachowych 25 do 45 stopni;”;
- 12) § 77 ust. 6 pkt 5 otrzymuje brzmienie: „2) dachy strome o kącie nachylenia połaci dachowych 25 do 45 stopni;”;
- 13) § 77 ust. 7 pkt 2 otrzymuje brzmienie: „2) dachy strome o kącie nachylenia połaci dachowych 25 do 45 stopni; dopuszcza się stropodachy i dachy o nachyleniu połaci do 25 stopni.”;
- 14) w § 77 uchwały w miejsce zapisów następujących po kropce w ust. 7 pkt 2 wprowadza się: ust. 8 w brzmieniu: „8.Dopuszcza się podział nieruchomości zgodnie z przepisami odrębnymi.”; ust. 9 w brzmieniu „9.Ustalenia dotyczące zasad ochrony środowiska , przyrody i krajobrazu kulturowego: ustala się zakaz lokalizacji urządzeń wodochłonnych, jeśli ich zapotrzebowanie na wodę mogłoby naruszyć równowagę lokalnych zasobów wodnych; w obiektach inwentarskich ustala się nakaz stosowania szczelnych zbiorników na gnojowice i płyt gnojowych.”; ust. 10 w brzmieniu „10.Ustalenia dotyczące systemów komunikacji i infrastruktury technicznej: zaopatrzenie w energię elektryczną - z sieci energetycznej; zaopatrzenie w wodę z sieci wodociągowej; zaopatrzenie w energię cieplną-stosowanie lokalnych systemów grzewczych; obsługa komunikacyjna terenu- układ dróg dojazdowych na terenach rolnych, zjazdy z dróg publicznych.”; ust.11 w brzmieniu „11.Ustalenia dotyczące stawki procentowej stanowiące podstawę do określania opłaty zgodnie z art.36 ust.4 ustawy o planowaniu i zagospodarowaniu przestrzennym- ustala się stawkę 10%.”;

- 15) § 78 ust. 4 pkt 3 , § 79 ust. 3 pkt 3 , § 84 ust. 6 pkt 4, § 85 ust. 5 pkt 3 , § 86 ust. 4 pkt 2, § 90 ust. 4 pkt 4, § 92 ust. 4 pkt 4 otrzymują brzmienie:
„dachy strome o kącie nachylenia połaci dachowych 25 do 45 stopni;
dopuszcza się stropodachy i dachy o nachyleniu połaci do 25 stopni;”;
- 16) § 93 ust. 3 pkt 3 otrzymuje brzmienie: „3) geometria dachu budynków-
dachy strome o kącie nachylenia połaci dachowych 25 do 45 stopni;”;
- 17) uchyla się: § 19 ust. 4 pkt 6, § 20 ust. 4 pkt 6, § 21 ust. 5 pkt 6, § 22 ust. 7 pkt 6, § 22 ust. 7 pkt 7, § 23 ust. 5 pkt 6, § 24 ust. 5 pkt 6, § 25 ust. 7 pkt 6, § 26 ust. 4 pkt 6, § 26 ust. 4 pkt 7, § 27 ust. 5 pkt 6, § 28 ust. 5 pkt 6, § 28 ust. 5 pkt 7, § 29 ust. 5 pkt 6, § 30 ust. 5 pkt 6, § 31 ust. 5 pkt 6, § 32 ust. 5 pkt 6, § 33 ust. 5 pkt 6, § 34 ust. 5 pkt 6, § 34 ust. 5 pkt 7, § 35 ust. 5 pkt 6, § 36 ust. 5 pkt 6 i 7, § 37 ust. 5 pkt 6 i 7, § 38 ust. 5 pkt 6 i 7, § 39 ust. 5 pkt 6,7,8, § 40 ust. 5 pkt 6, § 41 ust. 5 pkt 7, § 42 ust. 4 pkt 7, § 45 ust. 5 pkt 5, § 46 ust. 7 pkt 5, § 47 ust. 6 pkt 4, § 50 ust. 5 pkt 5, § 52 ust. 5 pkt 5, § 55 ust. 5 pkt 5, § 57 ust. 4 pkt 6, § 58 ust. 4 pkt 5 i 6, § 59 ust. 4 pkt 8, § 60 ust. 4 pkt 6, § 61 ust. 5 pkt 6 i 7, § 62 ust. 6 pkt 4, § 63 ust. 4 pkt 6, § 64 ust. 5 pkt 5, § 69 ust. 5 pkt 4, § 76 ust. 8 pkt 7, § 78 ust. 4 pkt 5, § 79 ust. 3 pkt 6, § 81 ust. 3 pkt 3, § 82 ust. 4 pkt 6, § 84 ust. 6 pkt 7, § 85 ust. 5 pkt 2, § 89 ust. 4 pkt 5, § 90 ust. 4 pkt 5 i 7, § 92 ust. 4 pkt 6 i 7, § 93 ust. 3 pkt 5, § 94 ust. 4 pkt 9, § 95 ust. 4 pkt 4;
- 18) po § 108 dodaje się § 108a w brzmieniu:„ § 108a. Karta terenów oznaczonych symbolem ZP.1,2 i numerem wyróżniającym położenie w obrębie geodezyjnym 1. Przeznaczenie terenów - tereny zieleni urządzonej, tereny zabytkowych fortyfikacji, umocnień, parki, zieleń towarzysząca obiektom budowlanym. 2. Dopuszczenia w zagospodarowaniu terenów: wykorzystanie obiektów dla funkcji usługowej, użytkowanie rolnicze, lokalizacja obiektów małej architektury, urządzeń wodnych, zbiorników wodnych, stawów hodowlanych, urządzeń i sieci uzbrojenia terenu, obiektów infrastruktury technicznej. 3. Ustalenia dotyczące zasad ochrony środowiska i krajobrazu kulturowego: tereny objęte są formami ochrony przyrody, obowiązują ograniczenia i zakazy w zagospodarowaniu terenów i lokalizacji obiektów budowlanych zgodnie z przepisami odrębnymi, odstępstwa od zakazów określają przepisy odrębne. 4. W zakresie ochrony konserwatorskiej zabytków nieruchomych i obszarów wpisanych do rejestru zabytków obowiązują ustalenia §12. 5.Ustalenia dotyczące stawki procentowej stanowiącej podstawę do określania opłaty zgodnie z art. 36 ust.4 ustawy o planowaniu zagospodarowaniu przestrzennym - ustala się stawkę 10 %.”;
- 19) rysunek miejscowego planu zagospodarowania przestrzennego gminy Drohiczyn dla obrębów geodezyjnych Arbasy, Chrołowice, Kłyżówka, Koczery, Miłkowice Maćki, Miłkowice Paszki, Obniże, Ostrożany, Wierzchuca Nagórna

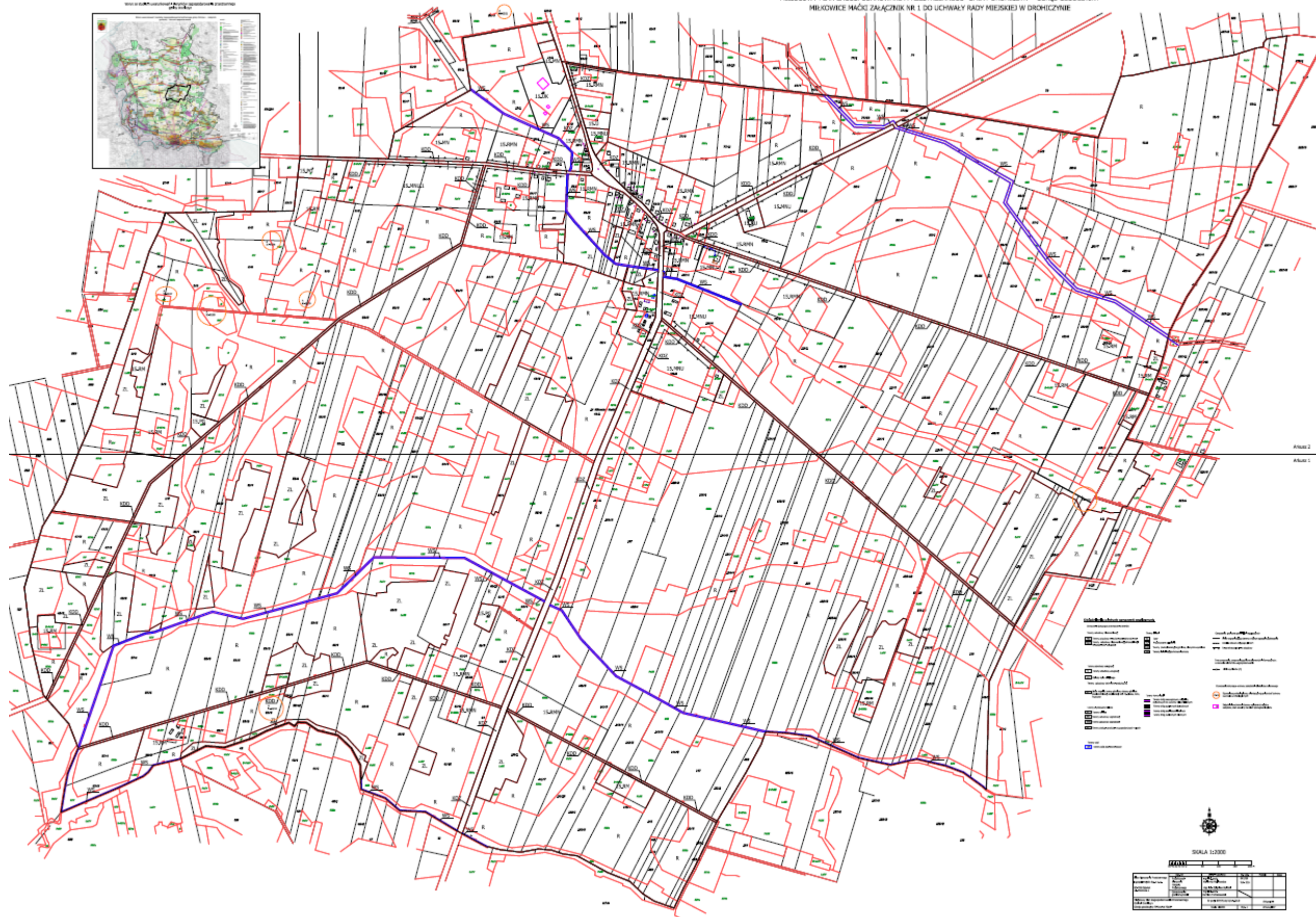
zmienia się zgodnie z załącznikiem graficznym do niniejszej uchwały. Rysunek obrębu geodezyjnego Drohiczyn zmienia się w części dotyczącej: lokalizacji stanowiska archeologicznego oznaczonego symbolem A 53-82/3 na terenie oznaczonym symbolem 1.UT.3 zgodnie z rysunkiem arkusz nr 1; linii rozgraniczających tereny oznaczone symbolem 1.MN.21, 1.MNU.21 i ZN zgodnie z rysunkiem arkusz nr 2; linii rozgraniczających i przeznaczenia terenu działki nr 302/2 zgodnie z rysunkiem arkusz nr 3; linii rozgraniczających tereny 1.MN.13 i 1 MW.2 oraz przeznaczenia terenu działek nr 1641/1,1642/1,1643/1,1644/1,1645/3,1645/4 zgodnie z rysunkiem arkusz nr 4; linii rozgraniczających i przeznaczenia terenu działek nr 1206/5 i 1206/6 zgodnie z rysunkiem arkusz nr 5.

§ 5. Uchwała wchodzi w życie po upływie 14 dni od daty ogłoszenia w Dzienniku Urzędowym Województwa Podlaskiego.

Przewodniczący Rady

mgr
inż. Marian Rogowiec

MIEJSOWY PLAN ZAGOSPODAROWANIA PRZESTRZENNEGO GMINY DROHICZYN - OBRĘB GEODEZYJNY
MIKOWICE MAŁE ZAŁĄCZNIK NR 1 DO UCHWAŁY RADY MIEJSKIEJ W DROHICZYNI



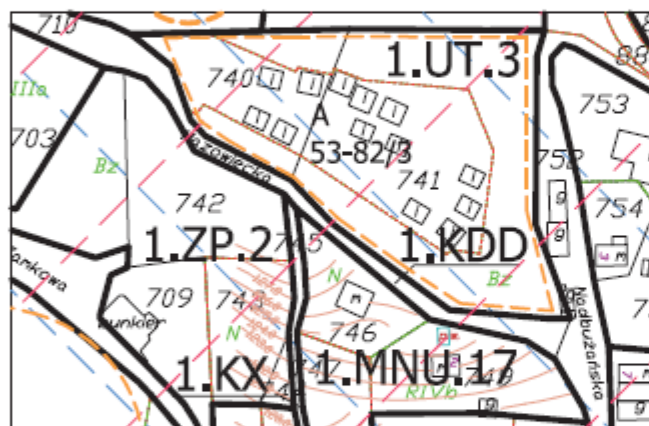
- Legenda**
- Symbolika**
- Linie graniczne**
- Linie drogi**
- Linie energetyczne**
- Linie wodne**
- Linie telekomunikacyjne**
- Linie inżynierskie**
- Linie kolejowe**
- Linie lotnicze**
- Linie kolejowe**
- Linie lotnicze**
- Linie kolejowe**
- Linie lotnicze**

SCALA 1:2000






Projektant	Wykonawca	Wzrost	Wzrost
...

ZMIANA MIEJSCOWEGO PLANU ZAGOSPODAROWANIA PRZESTRZENNEGO GMINY DROHICZYN - FRAGMENT OBRĘBU
GEODEZYJNEGO DROHICZYN


ZAŁĄCZNIK NR 1 DO UCHWAŁY RADY MIEJSKIEJ W DROHICZYNIE ARKUSZ 1




Oznaczenia dotyczące przeznaczenia terenów

-  UT Tereny obsługi turystyki
-  MNU Tereny zabudowy mieszkaniowej jednorodzinnej i mieszkaniowo-usługowej
-  X, P Ciągi pieszko-jezdne(X), place postojowe(P)
-  KDD Tereny dróg publicznych dojazdowych
-  ZP Tereny zieleni urządzonej, parki, zieleńce, ogrody

Oznaczenia graficzne granic regulacyjnych

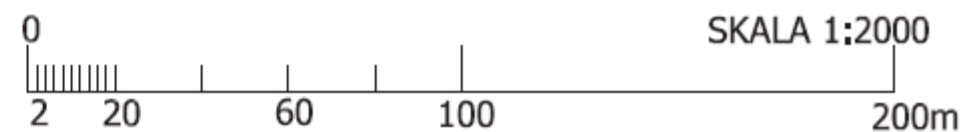
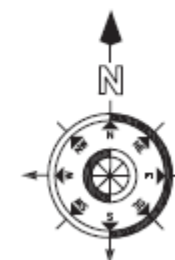
-  Linia rozgraniczająca tereny o różnym przeznaczeniu lub różnych zasadach zagospodarowania

Oznaczenia dotyczące ochrony zabytków i dziedzictwa kulturowego

-  A 53-82/2 Stanowiska archeologiczne, orientacyjne granice stanowisk archeologicznych znajdujących się w ewidencji zabytków AWP. Oznaczenie zawiera numer obszaru AWP i numer stanowiska w obszarze.

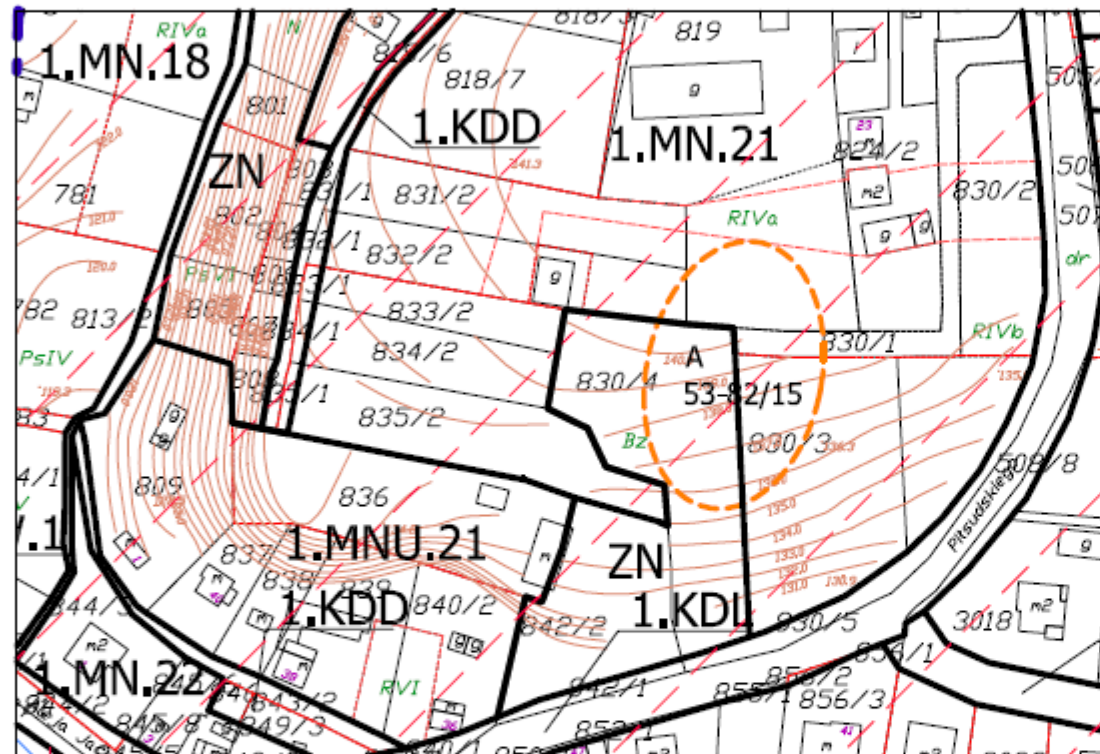
Inne oznaczenia, oznaczenia graficzne elementów informacyjnych, oznaczenia elementów zagospodarowania

-  Tereny Obszaru Chronionego Krajobrazu Dolina Bugu
-  Tereny NATURA 2000 PLB 140001 Dolina Dolnego Bugu



ZMIANA MIEJSCOWEGO PLANU ZAGOSPODAROWANIA PRZESTRZENNEGO GMINY DROHICZYN - FRAGMENT OBRĘBU
 GEODEZYJNEGO DROHICZYN

ZAŁĄCZNIK NR 1 DO UCHWAŁY RADY MIEJSKIEJ W DROHICZYNIE ARKUSZ 2



Oznaczenia dotyczące przeznaczenia terenów

- MN Tereny zabudowy mieszkaniowej jednorodzinnej
- MNU Tereny zabudowy mieszkaniowej jednorodzinnej i mieszkaniowo-usługowej
- ZN Tereny zieleni objęte formami ochrony
- KDD Tereny dróg publicznych lokalnych
- KDI Tereny dróg publicznych dojazdowych

Oznaczenia graficzne granic i linii regulacyjnych

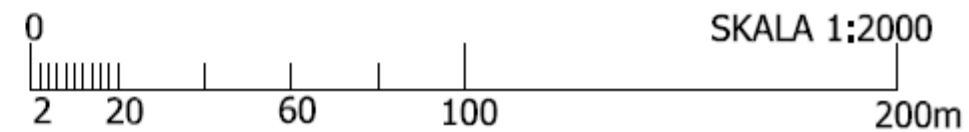
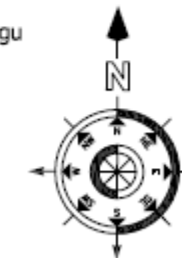
- Linia rozgraniczająca tereny o różnym przeznaczeniu lub różnych zasadach zagospodarowania

Oznaczenia dotyczące ochrony zabytków i dziedzictwa kulturowego

- A
53-82/15 Stanowiska archeologiczne, orientacyjne granice stanowisk archeologicznych znajdujących się w ewidencji zabytków AZP. Oznaczenie zawiera numer obszaru AZP i numer stanowiska w obszarze.

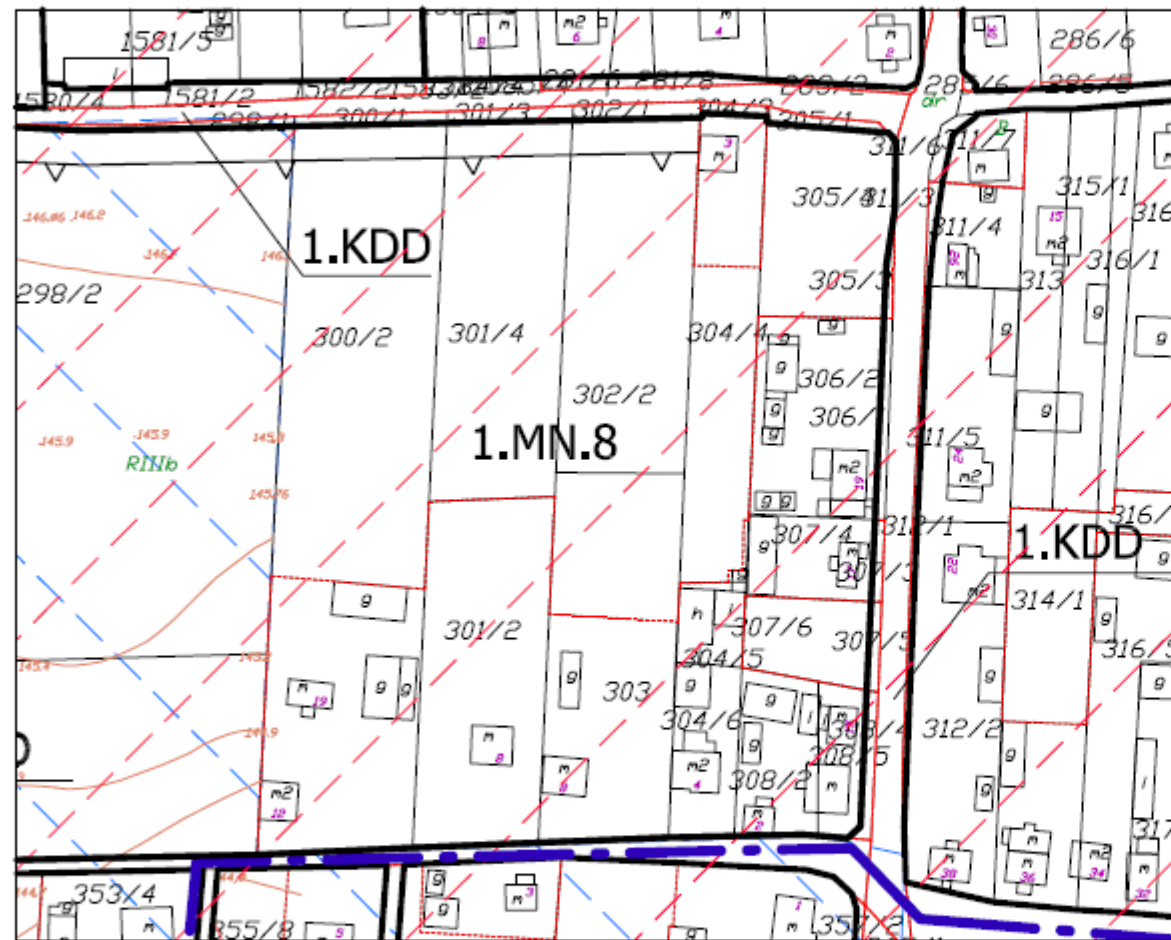
Inne oznaczenia, oznaczenia graficzne elementów informacyjnych, oznaczenia elementów zagospodarowania

- Tereny Obszaru Chronionego Krajobrazu Dolina Bugu



ZMIANA MIEJSCOWEGO PLANU ZAGOSPODAROWANIA PRZESTRZENNEGO GMINY DROHICZYN - FRAGMENT OBRĘBU
GEODEZYJNEGO DROHICZYN

ZAŁĄCZNIK NR 1 DO UCHWAŁY RADY MIEJSKIEJ W DROHICZYNIE ARKUSZ 3



Oznaczenia dotyczące przeznaczenia terenów

MN Tereny zabudowy mieszkaniowej jednorodzinnej

KDD Tereny dróg publicznych dojazdowych

Oznaczenia graficzne granic i linii regulacyjnych

Linia rozgraniczająca tereny o różnym przeznaczeniu lub różnych zasadach zagospodarowania

Nieprzekraczalna linia zabudowy

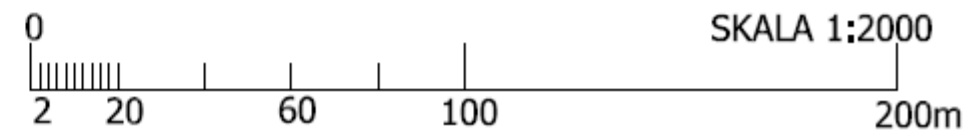
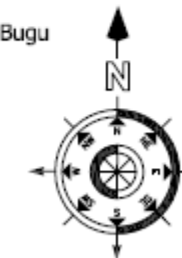
Oznaczenia dotyczące ochrony zabytków i dziedzictwa kulturowego

Teren części miasta Drohiczyń wpisany do rejestru zabytków dec. nr.Kult.V-2b/2/79/57 z dnia 07.01.1957r., nr. rej.73, obszar układu urbanistycznego miasta Drohiczyń XV-XIX w.

Inne oznaczenia, oznaczenia graficzne elementów Informacyjnych, oznaczenia elementów zagospodarowania

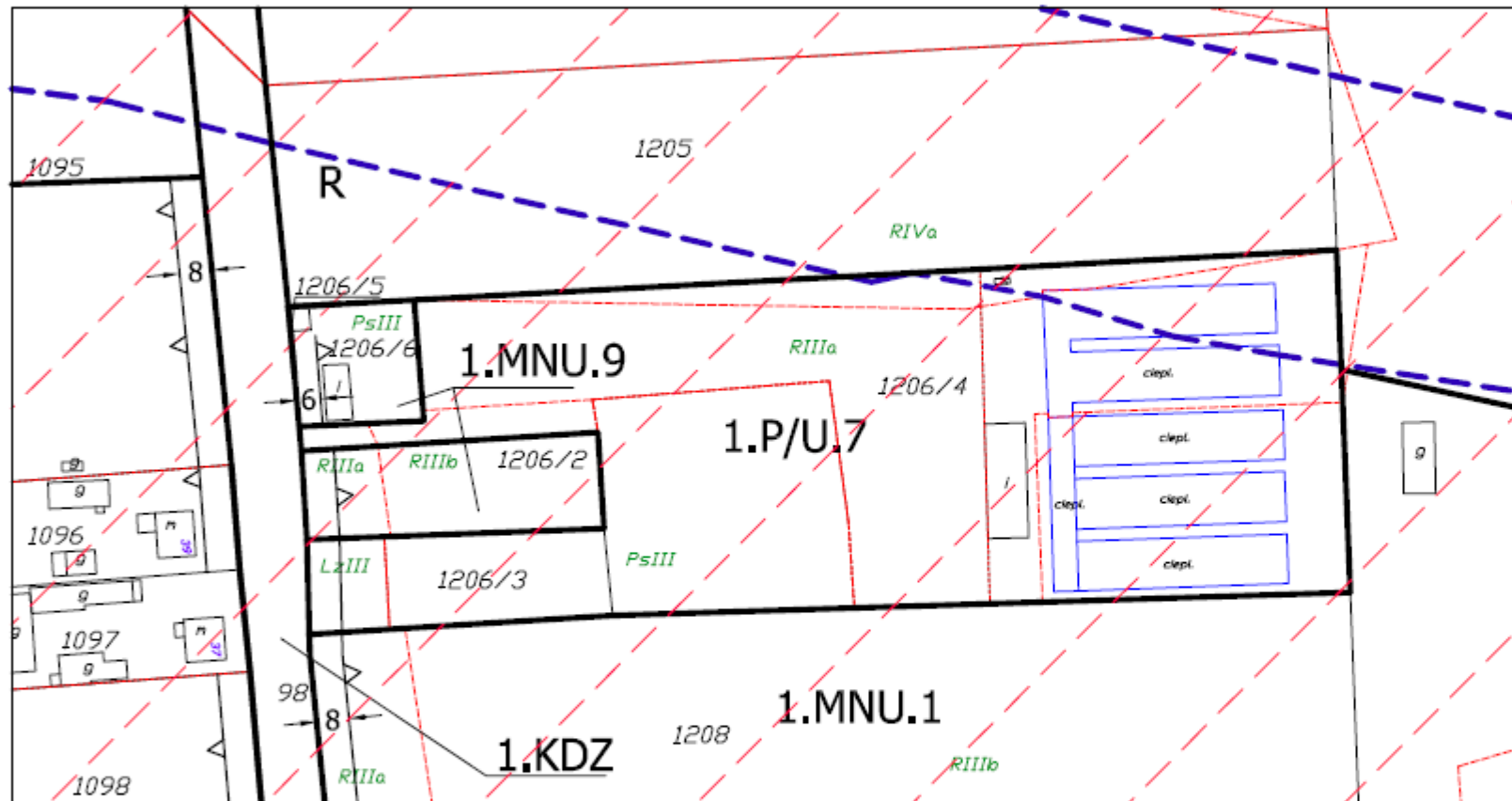
Tereny Obszaru Chronionego Krajobrazu Dolina Bugu

Tereny NATURA 2000 PLB 140001 Dolina Dolnego Bugu



ZMIANA MIEJSCOWEGO PLANU ZAGOSPODAROWANIA PRZESTRZENNEGO GMINY DROHICZYN - FRAGMENT OBRĘBU
 GEODEZYJNEGO DROHICZYN

ZAŁĄCZNIK NR 1 DO UCHWAŁY RADY MIEJSKIEJ W DROHICZYNIE ARKUSZ 5



Oznaczenia dotyczące przeznaczenia terenów

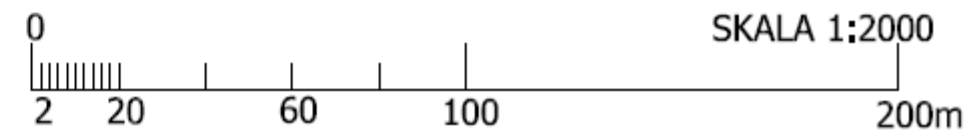
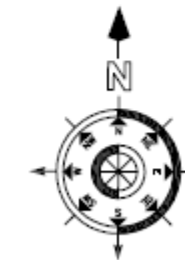
- MNU Tereny zabudowy mieszkaniowej jednorodzinnej i mieszkaniowo-usługowej
- P/U Tereny obiektów produkcyjnych, usługowych, składów, magazynów
- R Tereny rolnicze
- g Tereny dróg publicznych zbiorczych

Oznaczenia graficzne granic i linii regulacyjnych

- Linia rozgraniczająca tereny o różnym przeznaczeniu lub różnych zasadach zagospodarowania
- Nieprzekraczalna linia zabudowy
- Linie wymiarów (m)

Inne oznaczenia, oznaczenia graficzne elementów Informacyjnych, oznaczenia elementów zagospodarowania

- Tereny Obszaru Chronionego Krajobrazu Dolina Bugu
- Tereny lokalizacji ropociągów i gazociągów PERN



Załącznik Nr 2 do uchwały Nr XL/.../23
Rady Miejskiej w Drohiczynie
z dnia 31 marca 2023 r.

Rozstrzygnięcie w sprawie uwag wniesionych do projektu zmiany miejscowego planu zagospodarowania przestrzennego

Na podstawie art. 20 ust. 1 ustawy z dnia 27 marca 2003 r. o planowaniu i zagospodarowaniu przestrzennym (t.j. Dz. U. z 2022 r. poz. 503, 1846, 2185, 2747) Rada Miejska w Drohiczynie rozstrzyga, co następuje:

1. Uwaga numer 1 w wykazie uwag, data wpływu uwagi 19.03.2021 r. - pozostaje nieuwzględniona.
2. Uwaga numer 2 w wykazie uwag, data wpływu uwagi 25.03.2021 r. - pozostaje nieuwzględniona.
3. Uwaga numer 3 w wykazie uwag, data wpływu uwagi 08.04.2021 r. - pozostaje nieuwzględniona.

Przewodniczący Rady

mgr
inż. Marian Rogowiec

Załącznik Nr 3 do uchwały Nr XL/.../23
Rady Miejskiej w Drohiczynie
z dnia 31 marca 2023 r.

Rozstrzygnięcie o sposobie realizacji zapisanych w planie zagospodarowania przestrzennego inwestycji z zakresu infrastruktury technicznej, które należą do zadań własnych gminy Drohiczyn oraz zasadach ich finansowania

Na podstawie art. 20 ust.1 ustawy z dnia 27 marca 2003 r. o planowaniu i zagospodarowaniu przestrzennym (t.j. Dz. U. z 2022 r. poz. 503, 1846,2185, 2747) Rada Miejska w Drohiczynie rozstrzyga co następuje:

1. Zadania inwestycyjne z zakresu infrastruktury technicznej należące do zadań własnych gminy na terenie objętym zmianami miejscowego planu zagospodarowania przestrzennego gminy Drohiczyn będą realizowane zgodnie z obowiązującym Planem Rozwoju Lokalnego Gminy Drohiczyn, przyjętymi przez gminę zadaniami inwestycyjnymi i programami inwestycji wieloletnich.

2. Inwestycje należące do zadań własnych gminy będą finansowane na następujących zasadach:

- finansowanie z budżetu gminy,
- wykorzystanie środków z funduszy ochrony środowiska,
- finansowane ze środków innych instytucji i funduszy UE,
- w ramach programów inwestycyjnych krajowych i międzynarodowych,
- finansowanie w ramach partnerstwa publiczno-privatnego,
- finansowanie z innych źródeł zgodnie z przepisami odrębnymi.

Przewodniczący Rady

mgr
inż. Marian Rogowiec

Załącznik Nr 4 do uchwały Nr XL/.../23
Rady Miejskiej w Drohiczynie
z dnia 31 marca 2023 r.

Dane przestrzenne, o których mowa w art. 67a ust. 3 i 5 ustawy z dnia 27 marca 2003 r. o planowaniu i zagospodarowaniu przestrzennym – załącznik nr 4, plik danych przestrzennych xml (gml).

Przewodniczący Rady

mgr
inż. Marian Rogowiec