







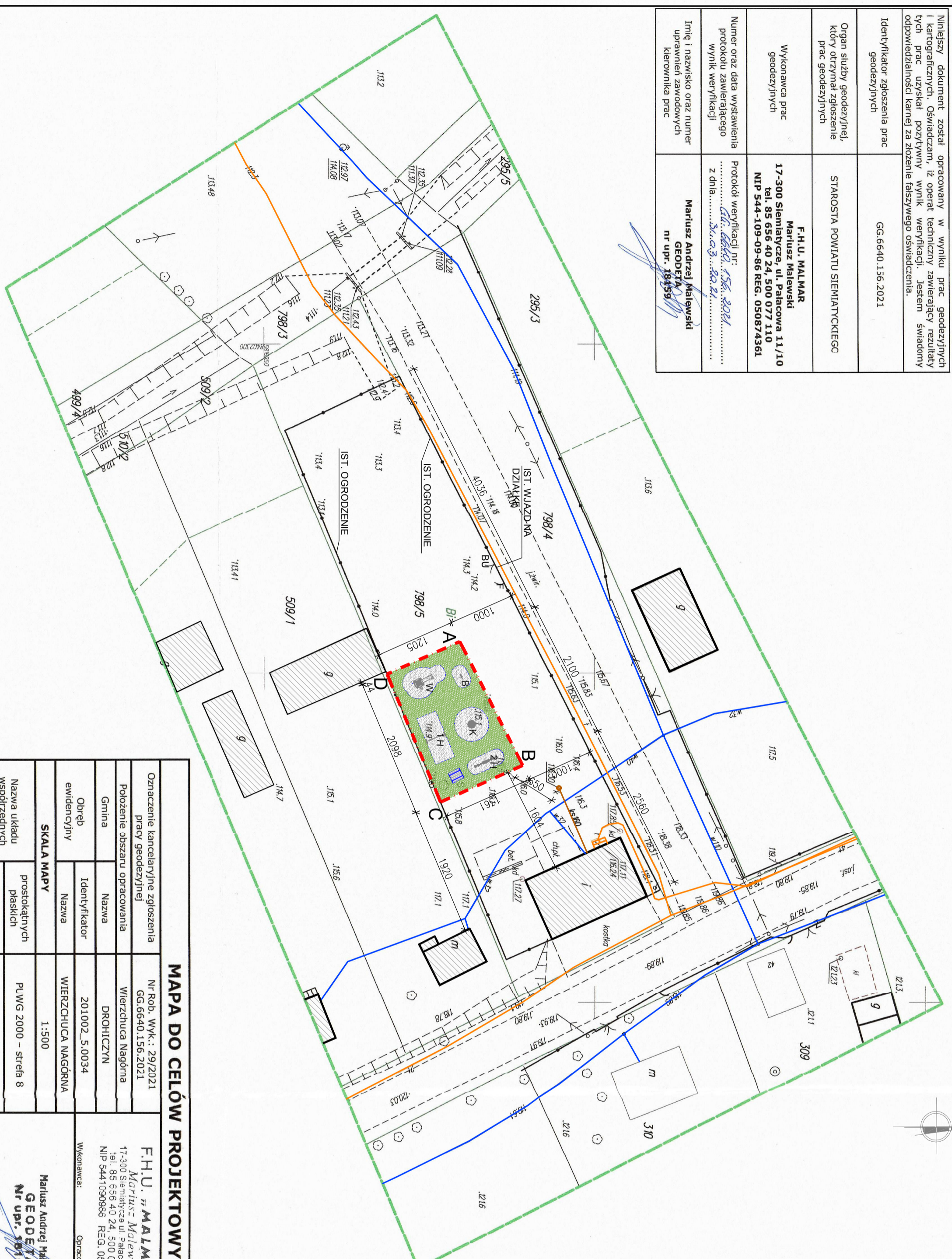
PROJEKT ZAGOSPODAROWANIA TERENU
SKALA 1:500

LEGENDA:

-  ISTNIEJĄCE BUDYNKI NA TERENIE OPRACOWANIA
-  PIASEK LUB ZWIR JAKO STREFA BEZPIECZENSTWA URZĄDZENIA
-  ZIELEN URZĄDZONA - TRAWNIK
-  A-D - GRANICE OPRACOWANIA
-  BU F
I.S.T. BRAMA UCHYŁNA
I.S.T. FURTKA W OGRÓDZENIU
-  W
MAŁA WIEŻA ZE ZJEZDZALNIA
HUŚTAWKA DWUSOBOWA
MAŁA KARUZELA
BIŁIAK JEDNOROZEC
S STÓŁ Z ŁAWKAMI
-  POWIERZCHNIA CAŁKOWITA TERENU 268,00 m² 100,00%
-  POWIERZCHNIA STREFY BEZPIECZNOŚCI PIASEK 87,20 m² 32,53%
-  POWIERZCHNIA TERENÓW ZIELONYCH - TRAWNIK 180,80 m² 67,47%

UZBROJENIE TERENU

-  I.S.T. SIĘĆ WODOCIĄGOWA
-  I.S.T. SIĘĆ KANALIZACJA DESZCZOWEJ
-  I.S.T. SIĘĆ KANALIZACJA SANITARNEJ
-  I.S.T. SIĘĆ TELEKOMUNIKACYJNA
-  I.S.T. SIĘĆ ENERGETYCZNA



Niniejszy dokument został opracowany w wyniku prac geodezyjnych i kartograficznych. Oświadczam, iż operat techniczny zawierający rezultaty tych prac uzyskał pozytywny wynik weryfikacji. Jestem świadomy odpowiedzialności karnej za złożenie fałszywego oświadczenia.

Identyfikator zgłoszenia prac geodezyjnych: GG.6640.156.2021

Organ służby geodezyjnej, który otrzymał zgłoszenie prac geodezyjnych: STAROSTA POWIATU SIEMIATYCKIEGO

Wykonawca prac geodezyjnych: **F.H.U. MALMAR**
Mariusz Malewski
17-300 Siemiatyca, ul. Palacowa 11/10
tel. 85 656 40 24, 500 077 110
NIP 544-109-09-86 REG. 050874361

Numer oraz data wystawienia protokołu zawierającego wynik weryfikacji: Protokół weryfikacji nr: z dnia:

Imię i nazwisko oraz numer uprawnień zawodowych kierownika prac: **Mariusz Andrzej Malewski**
GEODETA
nr upr. 184159

MAPA DO CELÓW PROJEKTOWYCH

Oznaczenie kancelaryjne zgłoszenia pracy geodezyjnej	Nr Rob. Wk.: 29/2021 GG.6640.156.2021	F.H.U. "MALMAR" Adres: Mielęcki 17-300 Siemiatyca ul. Palacowa 11/10 tel. 85 656 40 24, 500 077 110 NIP 544-109-09-86 REG. 050874361	Wykonawca: Mariusz Andrzej Malewski GEODETA nr upr. 184159
Położenie obszaru opracowania	Wierchucha Nagórna		
Gmina	DROHICZYN		
Obręb ewidencyjny	201002_5.0034		
SKALA MAPY	WIERZCHUCHA NAGÓRNA		
Nazwa układu płaskich	1:500		
współrzędnych	PL-WIG 2000 - strefa 8		
wysokości	PL-EVRF2007-NH		
Oznaczenie granicy obszaru, która była przedmiotem aktualizacji			
Nie wykluza się istnienia w terenie innych, nie wykazanych na niniejszej mapie urządzeń podziemnych, które nie były zgłoszone do inwentaryzacji lub, o których brak jest informacji w Instytucjach branżowych			
Imię i nazwisko oraz numer uprawnień zawodowych kierownika prac:			
Data opracowania mapy:			
	8.179.08.14.4.4; 8.179.08.19.3.2; 8.179.08.15.3.3; 8.179.08.20.1.1		
	Arkusze mapy zasadniczej:		

PRACOWNIA SPECJIE PROJEKTOWA	PRACOWNIA PROJEKTOWA SPECJIE ANNA KONOPKO-GORSKA BIAŁYSTOK, UL. WOLODYWSKIEGO 89/86
INWESTOR	PROJEKT PŁACU ZAJAZDOWY I ZAGOSPODAROWANIA TERENU W WIERZCHUCHY NAGÓRNEJ W MIEJSCOWOŚCI WIERZCHUCHA NAGÓRNA
PRZEMOVI RYSUNKI	INWESTOR: GMINA DROHICZYN PROJEKT ZAGOSPODAROWANIA TERENU
Faza	PROJEKT ARCHITEKTONICZNY
ZESPÓŁ PROJEKTOWY	IMIĘ I NAZWISKO: KONOPKO-GORSKA
PROJEKTANTA	IMIĘ I NAZWISKO: KONOPKO-GORSKA
ARCHITEKTURA	IMIĘ I NAZWISKO: RADOŚLAŃ GORSKI
SKALA	1:500
DATA	09-04-2021
NR RYS.	INDEX
1	AV
	STR.